

Одобрил:.....

/име, фамилия и подпис:/.....

дата:.....Г.,

№ и дата на удостоверение за упражняване на лесовъдска практика:

Утвърдил:.....

име, фамилия, / подпис:

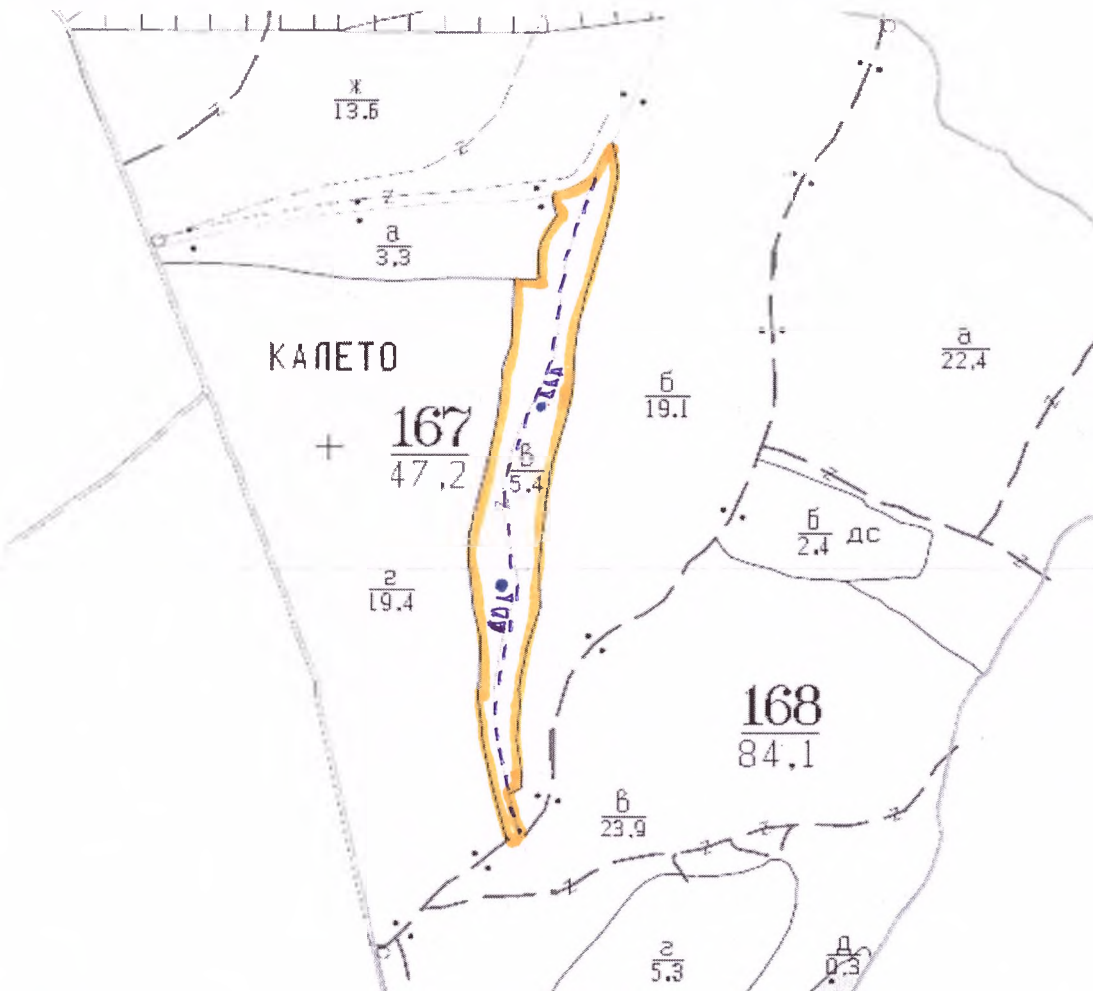
/попълва се само в случаите на чл. 53, ал. 4 от НСГ/

дата:.....Г.,

№ и дата на удостоверение за упражняване на лесовъдска практика:

ТЕХНОЛОГИЧЕН ПЛАН №За добив на дървесина от отдел.....¹⁶⁷.....подотдел.....⁸.....На ТП ДФС/ДЛС/УОРС.....^{Зелен Лом}...../попълва се само за държавни гори/Община.....^{Попово}.....; Землище.....^{с. Помощица}.....;

имот с (кадастрален идентификатор/КВС) №....., /попълва се само за недържавни гори/

I. Схема за добива на дървесина от насаждението**Легенда:**

	проектирани коларски вр. извозни пътища		проектирани тракторни вр. извозни пътища
	съществуващи извозни пътища		временен склад
	съществуващ автомобилен път		трасе на въжена линия
	просека		проектиран автомобилен път
	ГЕМ + отпоявни	

На схемата задължително се нанасят контурите на насаждението/имота, съществуващите и проектирани временни горски пътища, просеките, просеките за въжени линии, извозни пътища, временни складове както и връзката им със съществуващата автомобилна пътна мрежа.

II. Характеристика на насаждението1. Вид на сечта.....^{пробурна}...../ интензивност.....¹⁵.....%

Втори вид сеч...../ интензивност.....%

2. Площ на подотдела.....^{5,4}.....ха Размер на сечицето.....^{5,4}.....ха3. Състав по план/програма.....^{15р.8; ср. 11.2}....., действителен.....^{15р; ср. 11}.....4. Запас на 1 ха: с клони.....^{2,98}.....куб.м/ха, без клони.....^{2,63}.....куб. м/ха.

5. Среден наклон на терена ... ¹² градуса.

6. Очакван добив от маркираната дървесина ... ²⁷⁴ ... лежаща маса, куб.м.

дърв. вид категория	сбр	ср			дърв. вид категория	сбр	ср			сбр;	ср	м12
едра	22	47			дребна	1	-			вър-		
средна	33	9			дърва	116	46			шина	49	

7. Наличие и характеристика на подраства преди сечта (състав, възраст, средна височина, % на покритие)

8. Средно извозно разстояние ... ¹⁰⁰ м;

9. Други характеристики на насаждението (токовища, сватбовища, надлесни дървета, сервитути, защитени територии, Натура 2000, защитени видове описани в доклада за гори с висока консервационна стойност, мъртва дървесина, вододайни зони, биологично разнообразие и др.)

^{Извън Натура 2000}

III. Технологични указания и параметри на технологичната инфраструктура

1. Дървесината в насаждението да се добива при спазване на технологичната схема по т. I

2. Сечта ще се извършва с (моторен трион, ръчно, машини; кастренето на отсечените стъбла се извършва: в сечище, на временен склад) ^{с БМВТ, а кастренето не отсечените стъбла се извършва в сечището}

3. Извозът от сечището до временните складове ще се осъществява с ^{СТТ или} ~~трисоседна горска техника или живобитна Т.980~~ на (цели стъбла, дълги/къси секции, сортименти, чипс и др.; с влачене по терена, изцяло натоварени) ^{не цели}

^{стъбла или къси секции е влачене по терена или изцяло не натоварени}

4. Проектирани нови горски автомобилни пътища съгласно Наредба 5 за строителството в горските територии без промяна на предназначението им: дължина ... м. широчина ... м.

5. Изграждане/ремонт на временни извозни горски пътища (вярното се подчертава):

5.1. Тракторни – допустимо разстояние между тях ... м (не по-малко от 40 м), дължина ... м, широчина 4 м.

5.2. Коларски - разстояние между тях ... м (не по-малко от 40 м), дължина ... м, широчина ... м

6. Просеки за въжени линии: ... бр.

допустимо разстояние между просеките ... м., дължина ... м., широчина ... м.

7. Направа на просеки ... бр.

допустимо разстояние между тях ... м., дължина ... м., широчина ... м.

8. Изграждане на нови временни складове (бр., площ в ха) ^{2 бр е общо}

9. Мерки за опазване на оставащите на корен дървета, подраства, младиняка и почва ^{да се презгт от одервене оставащите не корен дървета}

10. Начини на почистване на сечището ^{ръчно/серно разкъсване по цялото сечище}

11. Материалите ще се извозят до временен склад ... когато мястото на временния склад няма данни, позволяващи точното му определяне или попада извън мащаба на схемата по т. I, се посочват географските му координати в градуси, минути и секунди.

12. Други указания: ^{да се изнасят битовите отпадъци} ~~не са извън горските територии не въвеждат за това места~~

Да се изнасят битовите отпадъци от сечището извън горските територии на определените за това места.

13. Всички операции по подготвителните и основните работи да се извършват съгласно изискванията на Правилника за здравословни и безопасни условия на труд в горите и правилата за противопожарна безопасност в горите. ^{вкл. засек и презлезна ивица}

Изготвил: ^{А. Върхет} /подпис, име и фамилия/

дата: ^{08.02.17}

Място на издаване:

№ и дата на удостоверение за упражняване на лесовъдска практика: ... ^{3.5.32}

ЗАПОЗНАТ с технологичния план:/попълва се след издаването на разрешителното за сеч/

Лицето по чл. 108, ал. 2 от ЗГ, на което е издадено разрешително за сеч №

/трите имена, подпис, дата - /

№ и дата на удостоверение за упражняване на лесовъдска практика:

6. Очакван добив от маркираната дървесина 506 лежаща маса, куб.м.

дърв. вид категория	ср	гбр	цр	кп	мн	гр	зр	дърв. вид категория	ср	гбр	цр	кп	мн	гр	зр	ср. пп, гбр, цр, мн/гр, кп, зр
едра	50	-	1	-	-	-	-	дребна	-	-	-	-	-	-	-	втр-
средна	51	4	1	-	-	-	-	дърва	357	27	6	5	5	-	-	шина 95

7. Наличие и характеристика на подраства преди сечта (състав, възраст, средна височина, % на покритие)

8. Средно извозно разстояние 16.0 м;

9. Други характеристики на насаждението (токовица, сватбовица, надлесни дървета, сервитути, защитени територии, Natura 2000, защитени видове описани в доклада за гори с висока консервационна стойност, мъртва дървесина, водопадни зони, биологично разнообразие и др.)
Изведен Нотур 2000

II. Технологични указания и параметри на технологичната инфраструктура

1. Дървесината в насаждението да се добива при спазване на технологичната схема по т. I

2. Сечта ще се извършва с (моторен трион, ръчно, машини; кастренето на отсечените стъбла се извършва: в сечище, на временен склад) с БМВТ, а кастренето на отсечените стъбла да се извършва в сечището

3. Извозът от сечището до временните складове ще се осъществява с СТТ или приспособена техника или мототрактора Т80 на (цели стъбла, дълги/къси секции, сортименти, чипс и др.; с влачене по терена, изцяло натоварени) не всеки стъбло или всеки секция е влачене по терена или изцяло натоварени

4. Проектирани нови горски автомобилни пътища съгласно Наредба 5 за строителството в горските територии без промяна на предназначението им: дължина м. широчина м.

5. Изграждане/ремонти на временни извозни горски пътища (вярното се подчертава):

5.1. Тракторни – допустимо разстояние между тях 40 м (не по-малко от 40 м), дължина м, широчина 4 м.

5.2. Коларски - разстояние между тях м (не по-малко от 40 м), дължина м, широчина м

6. Просеки за въжени линии: бр. допустимо разстояние между просеките м., дължина м., широчина м.

7. Направа на просеки бр. допустимо разстояние между тях м., дължина м., широчина м.

8. Изграждане на нови временни складове (бр., площ в ха) с три евалестъблени от преждурно едг; 1 бр нов е площ 0,1 ха, 2 бр стар е площ 0,2 ха

9. Мерки за опазване на оставащите на корен дървета, подраства, младияка и почвата да се позят от обелките остоборитите на корен дървета

10. Начини на почистване на сечището равномерно възвръщане по изобилно сечище

11. Материалите ще се извозят до временен склад с СТТ или приспособена техника когато мястото на временния склад няма данни, позволяващи точното му определяне или попада извън мащаба на схемата по т. I, се посочват географските му координати в градуси, минути и секунди.

12. Други указания: да се изнасят битовите отпадъци извън горските територии на определените за това места Да се изнасят битовите отпадъци от сечището извън горските територии на определените за това места

13. Всички операции по подготвителните и основните работи да се извършват съгласно изискванията на Правилника за здравословни и безопасни условия на труд в горите и правилата за противопожарна безопасност в горите, без засок и препазно бивше

Изготвил: С. С. А. Върхет - чл. 59 от ЗЗЛД /подпис, име и фамилия/

дата: 18.09.17 г.

Място на издаване: гр. Попово

№ и дата на удостоверение за упражняване на лесовъдска практика: 3532

ЗАПОЗНАТ с технологичния план: /попълва се след издаването на позволителното за сеч/
Лицето по чл. 108, ал. 2 от ЗГ, на което е издадено позволително за сеч №

/трите имена, подпис, дата - /

№ и дата на удостоверение за упражняване на лесовъдска практика:

Одобрил:.....

Утвърдил:.....

/име, фамилия и подпис:/.....

име, фамилия,/ подпис:.....

дата:.....Г.,

№ и дата на удостоверение за упражняване на лесовъдска практика:

/попълва се само в случаите на чл. 53, ал. 4 от НСГ/

дата:.....Г.,

№ и дата на удостоверение за упражняване на лесовъдска практика:

ТЕХНОЛОГИЧЕН ПЛАН № 1

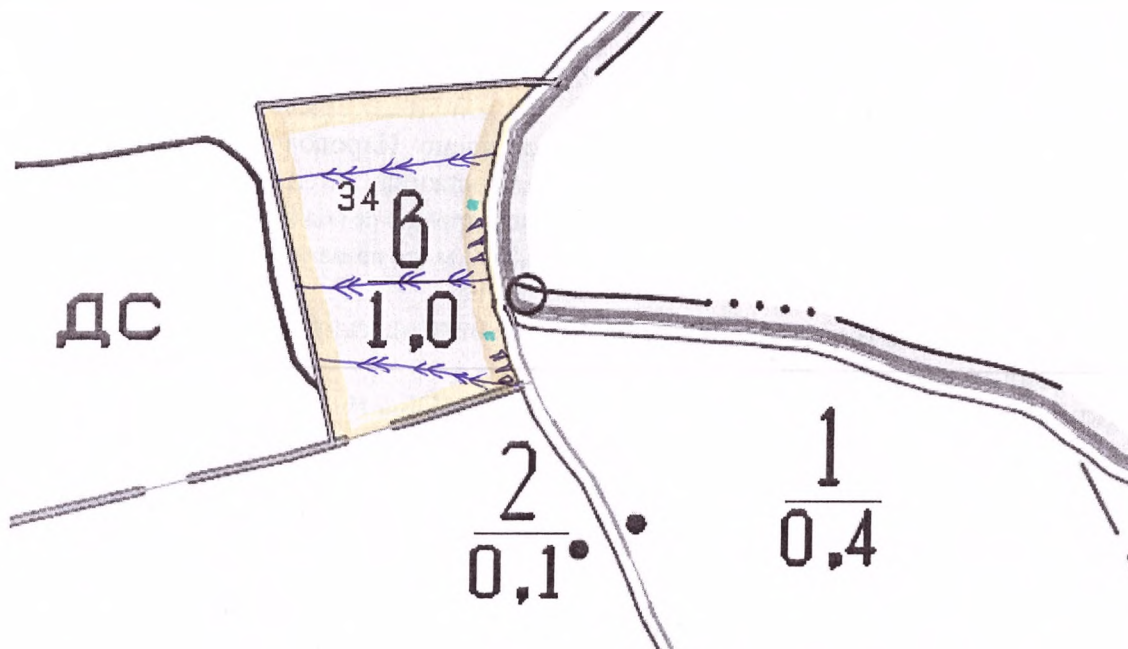
За добив на дървесина от отдел... ДБЗподотдел... В

На ТП ДРС/ДИС/УОРС „Земан „Лоща“/попълва се само за държавни гори/

Община Попово; Землище с. Сегина

имот с (кадастрален идентификатор/КВС) №....., /попълва се само за недържавни гори/

I. Схема за добива на дървесина от насаждението



Легенда:

- | | |
|---|--|
| проектирани коларски вр. извозни пътища | проектирани тракторни вр. извозни пътища |
| съществуващи извозни пътища | временен склад |
| съществуващ автомобилен път | трасе на въжена линия |
| просека | проектиран автомобилен път |
| <u>печ + отнебци</u> | |

На схемата задължително се нанасят контурите на насаждението/имота, съществуващите и проектирани временни горски пътища, просеките, просеките за въжени линии, извозни пътища, временни складове както и връзката им със съществуващата автомобилна пътна мрежа.

II. Характеристика на насаждението

- Вид на сечта Пробирка/ интензивност 1.5%
- Втори вид сеч
- Площ на подотдела 1.0 ха Размер на сечището 1.0 ха
- Състав по план/програма Ел. л. 9; 39.8.1, действителен Е. л. л. 10; 39.8.1; 90.1.1; 90.1.2
- Занас на 1 ха: с клонон 3.10 куб.м/ха, без клонон 2.17 куб. м/ха.
- Среден наклон на терена 6 градуса.

6. Очакван добив от маркираната дървесина 81 лежаща маса, куб.м.

дърв. вид категория	Ег	Гор	Зрб	Кр	Рс	Мк	Кл	дърв. вид категория	Ег	Гор	Зрб	Кр	Рс	Мк	Кл	дърв. вид категория	Ег	Гор	Зрб	Кр	Рс	Мк	Кл
сдра								дребна								вър-							
средна								дърва								шина							

7. Наличие и характеристика на подраства преди сечта (състав, възраст, средна височина, % на покритие)

8. Средно извозно разстояние

9. Други характеристики на насаждението (токовица, сватбовица, надлесни дървета, сервитути, защитени територии, Натура 2000, защитени видове описани в доклада за гори с висока консервационна стойност, мъртва дървесина, вододайни зони, биологично разнообразие и др.)

Изведен Натура 2000

II. Технологични указания и параметри на технологичната инфраструктура

1. Дървесината в насаждението да се добива при спазване на технологичната схема по т. I

2. Сечта ще се извършва с (моторен трион, ръчно, машини; кастренето на отсечените стъбла се извършва: в сечище, на временен склад) с БМВТ, а кастренето на отсечените стъбла да се извършва в сечището

3. Извозът от сечището до временните складове ще се осъществява с ЕТТ или приспособен такова или нивботинска тръба

на (цели стъбла, дълги/къси секции, сортименти, чипс и др.; с влачене по терена, изцяло натоварени). на цели стъбла или къси секции с влачене по терена или изцяло натоварени

4. Проектирани нови горски автомобилни пътища съгласно Наредба 5 за строителството в горските територии без промяна на предназначението им: дължинам. широчинам.

5. Изграждане/ремонт на временни извозни горски пътища (вярното се подчертава):

5.1. Тракторни – допустимо разстояние между тях50.....м (не по-малко от 40 м), дължинам, широчина 4 м.

5.2. Коларски - разстояние между тяхм (не по-малко от 40 м), дължинам, широчинам

6. Просеки за въжени линии:бр.

допустимо разстояние между просекитем., дължинам., широчинам.

7. Направа на просекибр.

допустимо разстояние между тяхм., дължинам., широчинам.

8. Изграждане на нови временни складове (бр., площ в ха) 2 бр. с обща площ 0,1 ха

9. Мерки за опазване на оставащите на корен дървета, подраства, младиняка и почвата Да се по-зрм от оделбене алтвобитите на корен дървета

10. Начини на почистване на сечището равномерно разхвърляне по цялата сечище

11. Материалите ще се извозят до временен склад с ЕТТ или приспособен такова или нивботинска тръба когато мястото на временния склад няма данни, позволяващи точното му определяне или попада извън мащаба на схемата по т. I. се посочват географските му координати в градуси, минути и секунди.

12. Други указания: Да се изнасят битовите отпадъци извън горските територии на определените за това места. Да се изнасят битовите отпадъци от сечището извън горските територии на определените за това места.

13. Всички операции по подготвителните и основните работи да се извършват съгласно изискванията на Правилника за здравословни и безопасни условия на труд в горите и правилата за противопожарна безопасност в горите, вкл-Зосех и преуразно збице

Изготвил: Г.с.-р. А.Верхот - ил.59 от 33 АД /подпис, име и фамилия/

дата: 16.03.2011г.,

Място на издаване. гр. Белово

№ и дата на удостоверение за упражняване на лесовъдска практика: 3532

ЗАПОЗНАТ с технологичния план: /попълва се след издаването на позволителното за сеч/ Лицето по чл. 108, ал. 2 от ЗГ, на което е издадено позволително за сеч №

/трите имена, подпис, дата -/

№ и дата на удостоверение за упражняване на лесовъдска практика:

Одобрил:.....

Утвърдил:.....

/име, фамилия и подпис:/.....

име, фамилия, /подпис:.....

/попълва се само в случаите на чл. 53, ал. 4 от НСГ/

дата:.....Г.,

дата:.....Г.,

№ и дата на удостоверение за упражняване на лесовъдска практика:.....

№ и дата на удостоверение за упражняване на лесовъдска практика:.....

ТЕХНОЛОГИЧЕН ПЛАН № 1..

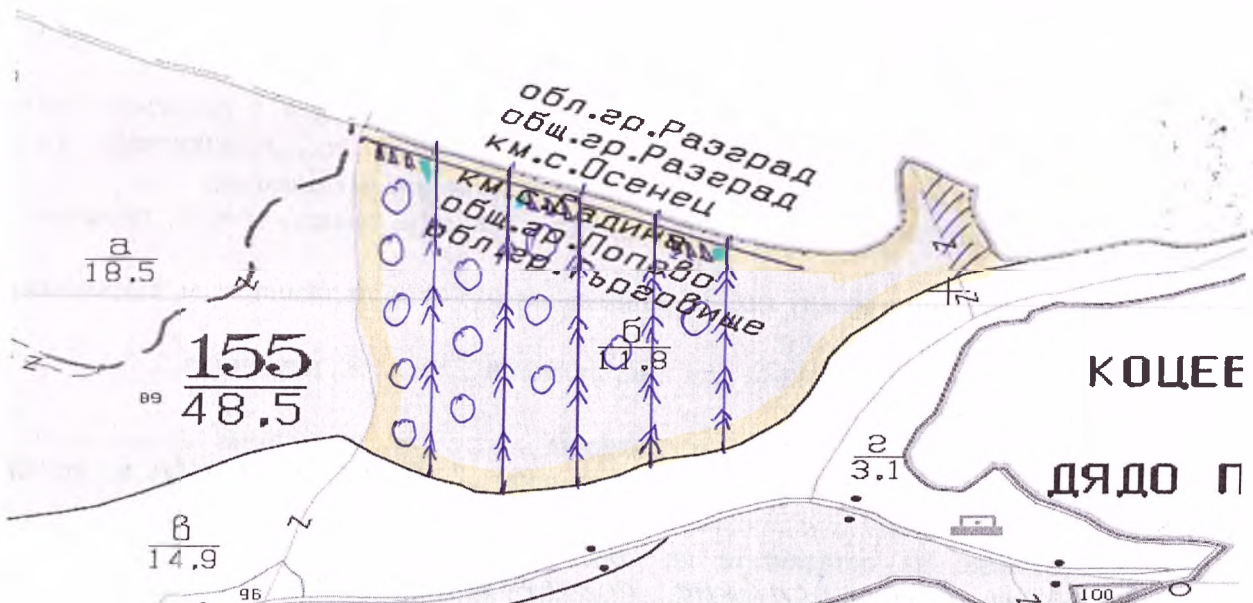
За добив на дървесина от отдел 155.....подотдел 8".....

На ТП ДГС/ДЛС/УОТС „Сергия Пом“...../попълва се само за държавни гори/

Община Попово.....; Землище е. Сергия.....;

имот с (кадастрален идентификатор/КВС) №....., /попълва се само за недържавни гори/

I. Схема за добива на дървесина от насаждението



Легенда:

проектирани коларски вр. извозни пътища	проектирани тракторни вр. извозни пътища
съществуващи извозни пътища	временен склад
съществуващ автомобилен път	трасе на въжена линия
просека	проектиран автомобилен път
ГСМ от 1962 г.

На схемата задължително се нанасят контурите на насаждението/имота, съществуващите и проектирани временни горски пътища, просеките, просеките за въжени линии, извозни пътища, временни складове както и връзката им със съществуващата автомобилна пътна мрежа.

II. Характеристика на насаждението

- Вид на сечта постепенно-котлобично...../ интензивност 30%
Втори вид сеч/ интензивност%
- Площ на подотдела 11.8.....ха Размер на сечището.....11.8..... ха
- Състав по план/програма 39.5% Цр. 3; 9.1% Цр. 2; 4.4% Цр. 1.....действителен 39.5% Цр. 3; 9.1% Цр. 2; 4.4% Цр. 1.....
- Запас на 1 ха: с клоно.....18.5.....куб.м/ха , без клоно 16.9.....куб. м/ха.
- Среден наклон на терена 19.....градуса.

6. Очакван добив от маркираната дървесина ... 339 ... лежаща маса, куб.м.

дърв. вид категория	395	4P	CP	PP	BP	BP	CK	CP	дърв. вид категория	395	4P	CP	PP	BP	BP	CK	CP	395, 4P, CP, PP, BP, BP, CK, CP
едра	<u>26</u>	<u>48</u>	<u>43</u>	-	<u>1</u>	-	-	-	дребна	-	-	-	-	-	-	-	-	вър-
средна	<u>8</u>	<u>12</u>	<u>16</u>	-	-	-	-	-	дърва	<u>48</u>	<u>81</u>	<u>40</u>	<u>9</u>	<u>4</u>	<u>1</u>	<u>2</u>	-	шина <u>55</u>

7. Наличие и характеристика на подраства преди сечта (състав, възраст, средна височина, % на покритие)

8. Средно извозно разстояние

9. Други характеристики на насаждението (токовица, сватбовица, надлесни дървета, сервитути, защитени територии, Натура 2000, защитени видове описани в доклада за гори с висока консервационна стойност, мъртва дървесина, водопади зони, биологично разнообразие и др.)

Изведен Натура 2000

II. Технологични указания и параметри на технологичната инфраструктура

1. Дървесината в насаждението да се добива при спазване на технологичната схема по т. I

2. Сечта ще се извършва с (моторен трион, ръчно, машини; кастренето на отсечените стъбла се извършва: в сечище, на временен склад) с БМВТ, а кастренето на отсечените стъбла ще се извършва в сечището

3. Извозът от сечището до временните складове ще се осъществява с СТТ или приспособен не тежка или дивотинска тегла

на (педи стъбла, дълги/къси секции, сортименти, чипс и др.; с влачене по терена, изцяло патоварени) не чипс стъбла или къси секции с влачене по терена или извозно патоварени

4. Проектирани нови горски автомобилни пътища съгласно Наредба 5 за строителството в горските територии без промяна на предназначението им: дължинам. широчинам.

5. Изграждане/ремонт на временни извозни горски пътища (вярното се подчертава):

5.1. Тракторни – допустимо разстояние между тях 40 м (не по-малко от 40 м), дължинам, широчина 4 м.

5.2. Коларски - разстояние между тяхм (не по-малко от 40 м), дължинам, широчина м

6. Просеки за въжени линии: бр.

допустимо разстояние между просеките м., дължина м., широчина м.

7. Направа на просекибр.

допустимо разстояние между тяхм., дължинам., широчина м.

8. Изграждане на нови временни складове (бр., площ в ха) 2 бр нови с обща площ 0,2 ха

9. Мерки за опазване на оставащите на корен дървета, подраства, младияка и почвата Да се презгъм от обелване оставащите на корен дървета

10. Начини на почистване на сечището равномерно разхвърляне по цялото сечище

11. Материалите ще се извозят до временен склад с СТТ или приспособен, дивотинската

когато мястото на временния склад няма данни, позволяващи точното му определяне или попада извън мащаба на схемата по т. I, се посочват географските му координати в градуси, минути и секунди.

12. Други указания: Да се изнесат битовите отпадъци на определените на това място изведен горските територии

Да се изнасят битовите отпадъци от сечището извън горските територии на определените за това места.

13. Всички операции по подготвителните и основните работи да се извършват съгласно изискванията на Правилника за здравословни и безопасни условия на труд в горите и правилата за противопожарна безопасност в горите, вкл. закон за предпазна облека

Изготвил: С.С.Р.А.Върхот /подпис, име и фамилия/

дата: 17.09.2017 г.,

Място на издаване: г. Попово

№ и дата на удостоверение за упражняване на

лесовъдска практика: 35.3.2

ЗАПОЗНАТ с технологичния план:/попълва се след издаването на разрешителното за сеч/

Лицето по чл. 108, ал. 2 от ЗГ, на което е издадено разрешително за сеч №

/трите имена, подпис, дата -/

№ и дата на удостоверение за упражняване на лесовъдска практика: