

И

..... Заличено на основание чл.2 от ЗЗЛД

/им

Дѣ

№

ле

ТЕХНОЛОГИЧЕН ПЛАН №

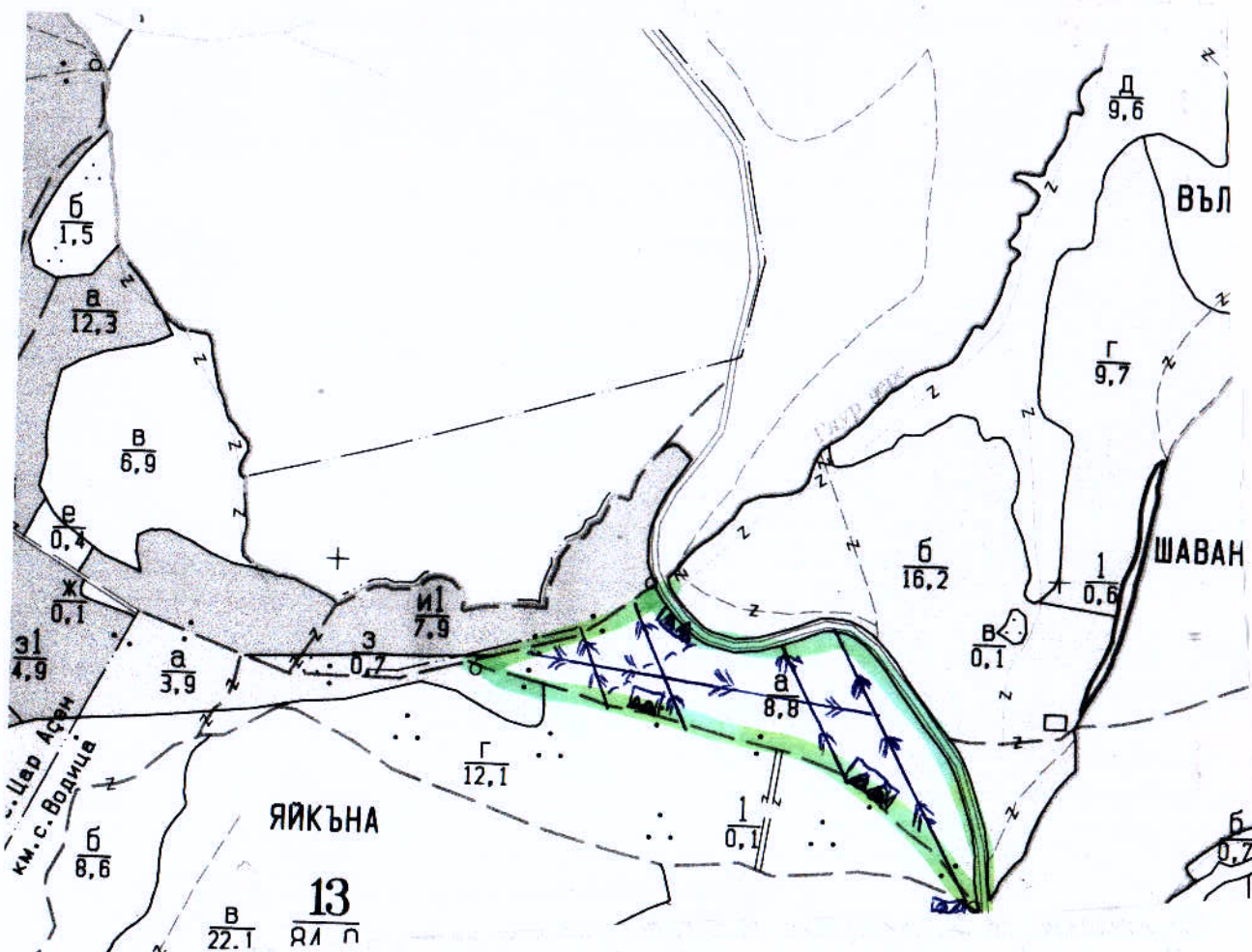
За добив на дървесина от отдел 16 подотдел А

На ТП ДРС/ДЛС Серки Лок от Попово /попълва се само за държавни гори/

Община Попово Землище Водича

имот с (кадастрален идентификатор/КВС) № /попълва се само за недържавни гори/

I. Схема за добив на дървесина от насаждението



Легенда:

±±±±± проектирани коларски вр. извозни пътища

съществуващи извозни пътища

===== съществуващ автомобилен път

LLLLLLL технологична просека

.....

проектирани тракторни вр. извозни пътища

временен склад

XXXXXX трасе на въжена линия

==+==+== проектиран автомобилен път

№ 180 ЗА ГЕМ и ОП ДА 9344

На схемата задължително се нанасят контурите на насаждението/имота, съществуващите и проектирани временни горски пътища, технологичните просеки, просеките за въжени линии, извозни пътища, временни складове както и връзката им със съществуващата автомобилна пътна мрежа.

II. Характеристики на насаждението

1. Вид на сечта прореждане / интензивност 20 %
 Втори вид сеч / интензивност %
2. Площ на подотдела 8.8 ха Размер на сечището 8.8 ха
3. Състав по план/програма 4р8; 1п1; 3дб1; ск1; ср1; действителен 4р8; 1п1; 3дб1
5. Запас на 1 ха: с клони 156 куб.м/ха, без клони 140 куб.м/ха
6. Среден наклон на терена 6 градуса.
7. Очакван добив от маркираната дървесина 342 лежача маса, куб.м.

дърв.вид категория	4р			1п			3дб			дърв.вид категория	4р			1п			3дб			вър- шина
	едра	средна		едра	средна		едра	средна			едра	средна		едра	средна		едра	средна		
едра	18	-	-							дребна	-	-	-							
средна	63	-	-							дърва	238	16	4							

8. Наличие и характеристика на подраства преди сечта (състав, възраст, средна височина, % на покритие)
9. Средно извозно разстояние 200 м
10. Други характеристики на насаждението (токовица, сватбовица, надлесни дървета, сервитути, защитени територии, Natura 2000, защитени видове описани в доклада за гори с висока консервационна стойност, мъртва дървесина, вододайни зони, биологично разнообразие и др.)
на саждението не попада в НАТУРА 2000
ИВНА НАМИКЕ НА СВАТБОВИЦА И ТОКОВИЦА

III. Технологични указания

1. Дървесината в насаждението да се добива при спазване на технологичната схема по т.1
2. Сечта ще се извършва с (моторен трион, ръчно, машини; кастренето на отсечените стъбла се извършва в сечище, на временен склад) с БМ.ВТ.; кастренето ще се извършва в сечището
3. Извозът от сечището до временните складове ще се осъществява със специализирано горско тожица; малкогабаритна тожица и хибридна Т.В.ГА
- на (цели стъбла, дълги/къси секции, сортименти, чипс и др.; с влачене по терена, изцяло натоварени)
4. Проектирани нови горски автомобилни пътища съгласно Наредба 5 за строителството в горските територии без промяна на предназначението им: дължина м. широчина м.
5. Изграждане и ремонт на временни извозни горски пътища:
- 5.1 Тракторни - допустимо разстояние между тях М (не по-малко от 40 м), дължина М. широчина 4 м.
- 5.2 Коларски - разстояние между тях М (не по-малко от 40 м), дължина М, широчина м
6. Просеки за въжени линии: бр.
 допустимо разстояние между просеките м., дължина м., широчина м.
7. Направа на технологични просеки бр.
 допустимо разстояние между тях м., дължина м., широчина м.
8. Изграждане на нови временни складове (бр., площ в ха) 4р 10.4 ха / 1 на намики
- избавни постове намики от предходни сечи
9. Мерки за опазване на оставащите на корен дървета, подраства, младияка и почвата
при побиране да се предотвратят от обелване оставащите дървета на корен
10. Начини за почистване на сечището ръчно почистване на оставащите от сечта полевата сечище
11. Други указания: да се изнасят битовите отпадъци от територията да не се допускат
различни ГМГ да не се подтират фиктури на оставащите дървета
 Да се изнасят битовите отпадъци от сечището извън горските територии на определените за това места.
12. Всички операции по подготвителните и основните работи да се извършват съгласно изискванията на Правилника за здравословни и безопасни условия на труд в горите и правилата за противопожарна безопасност в горите.

ЗАПОЗНАТ с технологичния план: /попълва се след издаването на позволителното за сеч/
 Лицето по чл. 108, ал.2 от ЗГ, на което е издадено позволителното за сеч №

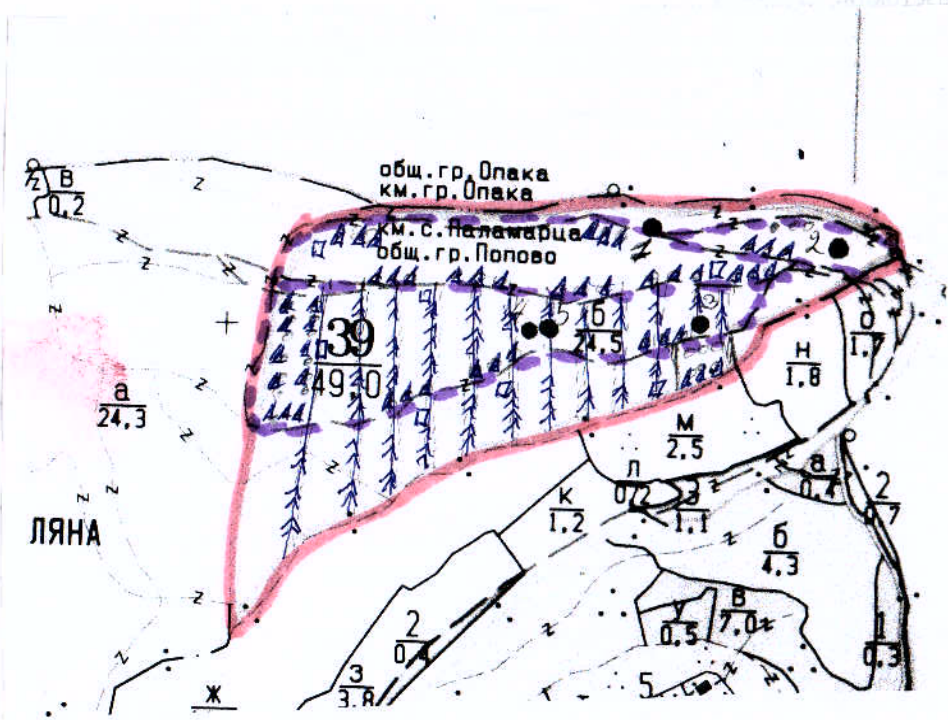
/трите имена, подпис, дата/

№ и дата на удостоверение за упражняване на лесо̀в̀д̀с̀ка практика:

И
.....
/и
Д
№
ЛБ

ТЕХНОЛОГИЧЕН ПЛАН №

За добив на дървесина от отдел 39 подотдел 5
 На ТП ДС/ДЛС *с. Седжич Лок* /попълва се само за държавни гори/
 Община *Попово*, Землище *с. Паламарца*;
 имот с (кадастрален идентификатор/КВС) № /попълва се само за недържавни гори/
I. Схема за добива на дървесина от насаждението



Легенда:

- | | | | |
|-----------|---|----------|--|
| ±±±± | проектирани коларски вр. извозни пътища | »»»»» | проектирани тракторни вр. извозни пътища |
| - - - - - | съществуващи извозни пътища | ▲▲▲ | временен склад |
| ==== | съществуващ автомобилен път | XXXXXX | трасе на въжена линия |
| LLLLLLL | технологична просека | ==+==+== | проектиран автомобилен път |
| □ | <i>ГСК - отпазарца</i> | ● | <i>Б.Ч.СТОЛНИ</i> |

На схемата задължително се нанасят контурите на насаждението/имота, съществуващите и проектирани временни горски пътища, технологичните просеки, просеките за въжени линии, извозни пътища, временни складове както и връзката им със съществуващата автомобилна пътна мрежа.

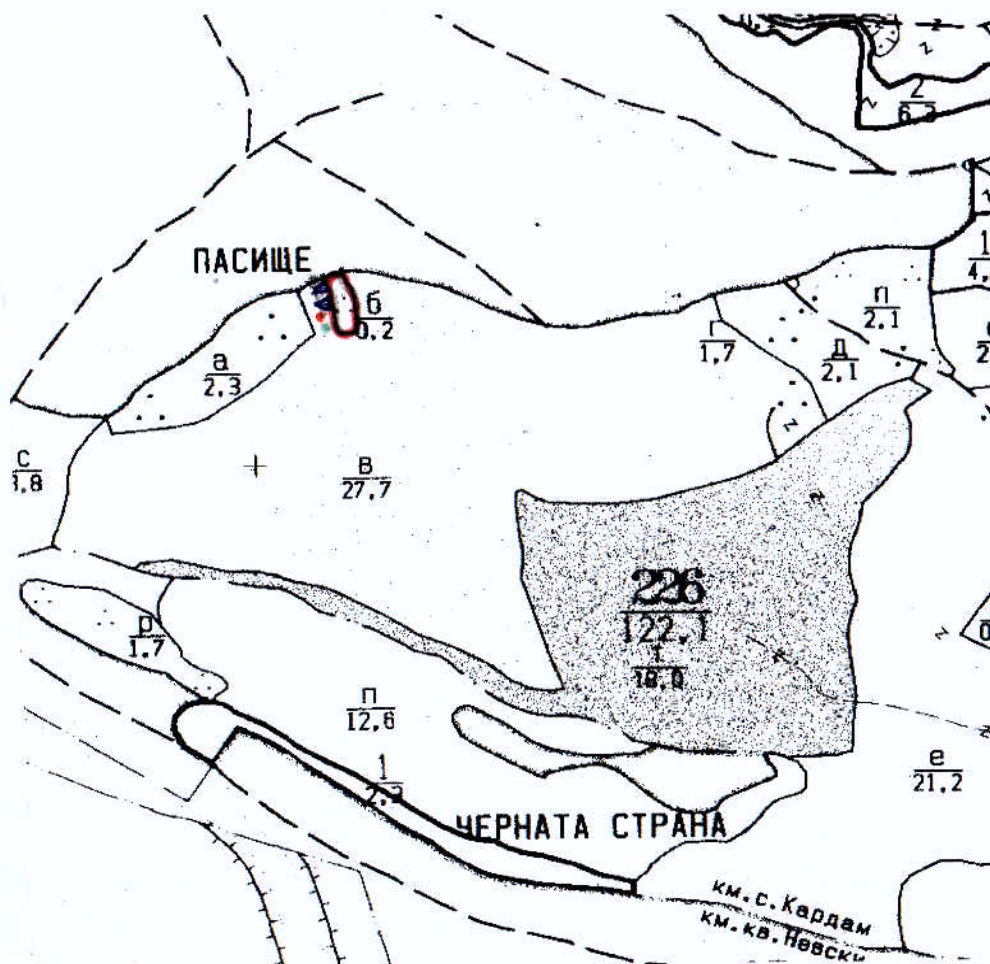
ТЕХНОЛОГИЧЕН ПЛАН №

За добив на дървесина от отдел 226 подотдел 5°
 На ТП ДРЕ/ДЛС Черни планини гр. Бомбас /потъква се само за държавни гори/
 Община Бомбас; Землище с. Кардам;
 имот с (кадастрален идентификатор/КВС) №..... /потъква се само за недържавни гори/
I. Схема за добив на дървесина от насаждението

Образец по чл.50, ал.11 от НСИ

СКИЦА НА НАСАЖДЕНИЕТО (КОПИЕ ОТ ГОРСКАТА КАРТА) И
СХЕМА НА ИЗВОЗНИТЕ ПЪТИЩА

М 1 : 10 000



Легенда:

± ± ± ± проектирани коларски вр. извозни пътища

- - - - - съществуващи извозни пътища

= = = = = съществуващ автомобилен път

~ ~ ~ ~ ~ технологична просека

.....

» » » » проектирани тракторни вр. извозни пътища

▲ ▲ ▲ временен склад

xxxxxx трасе на въжена линия

= + = + = проектиран автомобилен път

.....

На схемата задължително се нанасят контурите на насаждението/имота, съществуващите и проектирани временни горски пътища, технологичните просеки, просеките за въжени линии, извозни пътища, временни складове както и връзката им със съществуващата автомобилна пътна мрежа.

II. Характеристика на насаждението

1. Вид на сечта *форексване* / интензивност *40* %
 Втори вид сеч / интензивност %
 2. Площ на подотдела *0.2* ха Размер на сечището *0.2* ха
 3. Състав по план/програма *пяс, ер, кл, ад, действителен пяс, ер, кл, ад,*
 5. Запас на 1 ха: с клони *180* куб. м/ха, без клони куб. м/ха.
 6. Среден наклон на терена *9°* градуса.
 7. Очакван добив от маркираната дървесина *7* лежаща маса, куб. м.

дърв. вид категория	пяс				дърв. вид категория	пяс					
едра	1				дребна	-					вър-
средна	1				дърва	✓					шина

8. Наличие и характеристика на подраста преди сечта (състав, възраст, средна височина, % на покритие) *Възраст на малката подраска*

9. Средно извозно разстояние *1.2 км*;

10. Други характеристики на насаждението (токовища, сватбовища, надлесни дървета, сервитути, защитени територии, Natura 2000, защитени видове описани в доклада за гори с висока консервационна стойност, мъртва дървесина, вододобни зони, биологично разнообразие и др.)

Не попада в "Натура 2000", не е защитена зона, няма сватбовища и токовища.

III. Технологични указания

- Дървесината в насаждението да се добива при спазване на технологичната схема по т. I
- Сечта ще се извършва с (моторен трион, ръчно, машини; кастренето на отсечените стъбла се извършва: в сечище, на временен склад) *с моторен трион и кастрек в сечището*
- Извозът от сечището до временните складове ще се осъществява с *на цели стъбла и секции със СТ*
 на (цели стъбла, дълги/къси секции, сортименти, чипс и др.; с влачене по терена, изцяло натоварени).....
- Проектирани нови горски автомобилни пътища съгласно Наредба 5 за строителството в горските територии без промяна на предназначението им: дължина м. широчина м.
- Изграждане и ремонт на временни извозни горски пътища:
 - Тракторни – допустимо разстояние между тях м (не по-малко от 40 м), дължина м, широчина 4 м.
 - Коларски - разстояние между тях м (не по-малко от 40 м), дължина м, широчина ... м
- Просеки за въжени линии: бр.
 допустимо разстояние между просеките м., дължина м., широчина м.
- Направа на технологични просеки бр.
 допустимо разстояние между тях м., дължина м., широчина м.
- Изграждане на нови временни складове (бр., площ в ха) *12/10.5 ха*
- Мерки за опазване на оставащите на корен дървета, подраста, младиняка и почвата *Извоз на 9-119 от сечището по извозни пътища*
- Начини за почистване на сечището *Равномерно разчистване на отпадъците*
- Други указания: *Да се спазват изискванията от Наредбата 55 сече, "Безопасност на труда", "сервисен лист"*
 Да се изнасят битовите отпадъци от сечището извън горските територии на определените за това места.
- Всички операции по подготвителните и основните работи да се извършват съгласно изискванията на Правилника за здравословни и безопасни условия на труд в горите и правилата за противопожарна безопасност в горите.

ЗАПОЗНАТ с технологичния план: /попълва се след издаването на позволителното за сеч/
 Лицето по чл. 108, ал. 2 от ЗГ, на което е издадено позволително за сеч №

/трите имена, подпис, дата - /

№ и дата на удостоверението за упражняване на лесовъдска практика:

Изг:

Заличено на основание чл.2 от ЗЗЛД

.....
/име.
дата
№ и.
лесот

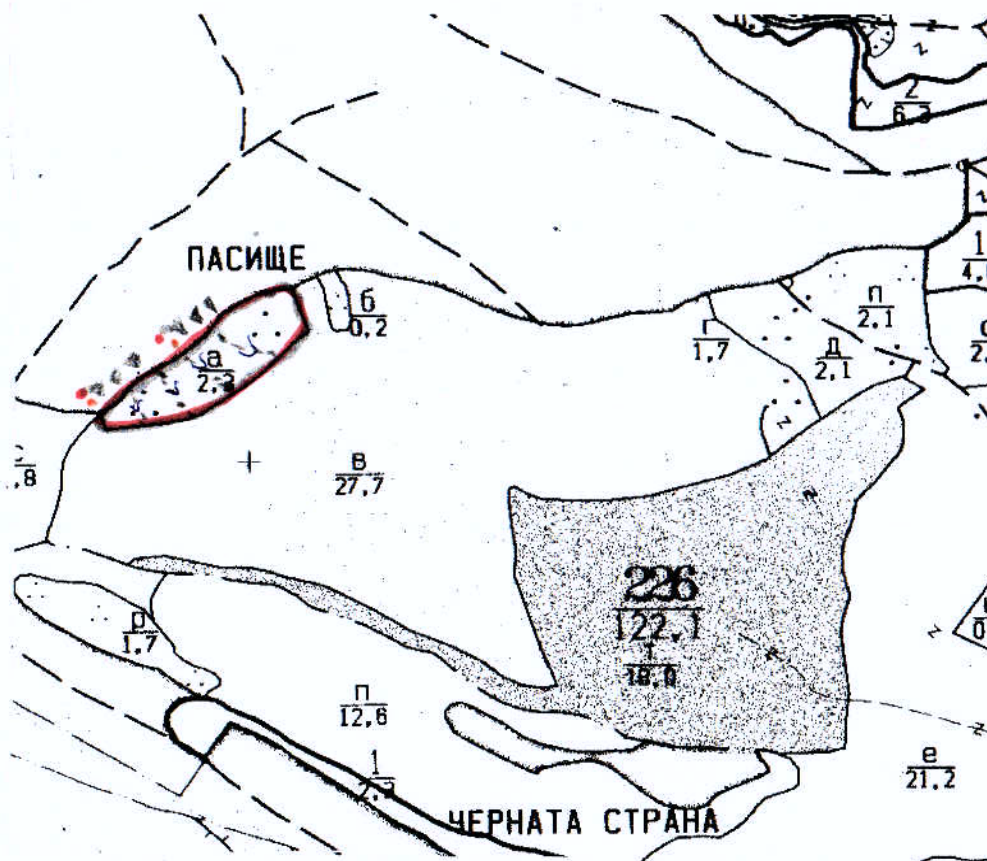
ТЕХНОЛОГИЧЕН ПЛАН №

За добив на дървесина от:отдел.....*226*.....подотдел.....*а*.....
 На ТП ДРС/ДЛС.....*Черни планини Лелово*...../попълва се само за държавни гори/
 Община.....*Лелово*.....; Землище.....*с. Кардан*.....;
 имот с (кадастрален идентификатор/КВС) №....., /попълва се само за недържавни гори/
I. Схема за добива на дървесина от насаждението

Образец по чл.50, ал.11 от НСГ

СКИЦА НА НАСАЖДЕНИЕТО (КОПИЕ ОТ ГОРСКАТА КАРТА) И СХЕМА НА ИЗВОЗНИТЕ ПЪТИЩА

М 1 : 10 000



Легенда:

- ± ± ± ± проектирани коларски вр. извозни пътища
- съществуващи извозни пътища
- ===== съществуващ автомобилен път
- ~~~~~ технологична просека
-
-
- »»»»» проектирани тракторни вр. извозни пътища
- ▲▲▲ временен склад
- xxxxxx трасе на въжена линия
- ==+==+== проектиран автомобилен път
-

На схемата задължително се нанасят контурите на насаждението/имота, съществуващите и проектирани временни горски пътища, технологичните просеки, просеките за въжени линии, извозни пътища, временни складове както и връзката им със съществуващата автомобилна пътна мрежа.

II. Характеристика на насаждението

1. Вид на сечта Дюрешчане / интензивност 10 %
 Втори вид сеч / интензивност %
 2. Площ на подотдела 2.3 ха Размер на сечището 2.3 ха
 3. Състав по план/програма. ляс 10 грч, Б, кл, ас, действителен ляс, грч, Б, кл, ас
 5. Запас на 1 ха: с клонове 150 куб.м/ха, без клонове куб. м/ха.
 6. Среден наклон на терена 14° градуса.
 7. Очакван добив от маркираната дървесина 43 лежаща маса, куб.м.

дърв. вид категория	ляс					дърв. вид категория	ляс						
едра	5					дребна	-						вършина
средна	6					дърва	32						

8. Наличие и характеристика на подраства преди сечта (състав, възраст, средна височина, % на покритие) Няма наличен сърабел

9. Средно извозно разстояние 200 м.

10. Други характеристики на насаждението (токовица, сватбовица, надлесни дървета, сервитути, защитени територии, Natura 2000, защитени видове описани в доклада за гори с висока консервационна стойност, мъртва дървесина, вододайни зони, биологично разнообразие и др.)

Не попада в категория 2000, не е защитена зона, няма сватбовица и токовица.

III. Технологични указания

1. Дървесината в насаждението да се добива при спазване на технологичната схема по т. I
 2. Сечта ще се извършва с (моторен трион, ръчно, машини; кастренето на отсечените стъбла се извършва: в сечище, на временен склад) с моторен трион и кастрене в сечището.

3. Извозът от сечището до временните складове ще се осъществява с.....
на цели секции и секции със СТТ,
 на (цели стъбла, дълги/къси секции, сортименти, чипс и др.; с влачене по терена, изцяло натоварени).....

4. Проектирани нови горски автомобилни пътища съгласно Наредба 5 за строителството в горските територии без промяна на предназначението им: дължинам. широчинам.

5. Изграждане и ремонт на временни извозни горски пътища:

5.1 Тракторни – допустимо разстояние между тяхм (не по-малко от 40 м), дължинам, широчина 4 м.

5.2 Коларски - разстояние между тяхм (не по-малко от 40 м), дължинам, широчина ... м

6. Просеки за въжени линии: бр.

допустимо разстояние между просеките м., дължина м., широчина м.

7. Направа на технологични просеки 4 бр.

допустимо разстояние между тях мин 40 м., дължина м., широчина 4 м.

8. Изграждане на нови временни складове (бр., площ в ха) 20/0.1 ха

9. Мерки за опазване на оставащите на корен дървета, подраства, младияка и почвата възраст на д-на от сечището по извозни стъбла.

10. Начини за почистване на сечището работчерва, барнакване на сечището

11. Други указания: да се спазват и мерките от Наредбата за сечището, Безопасност на Грча, Сертифицираността.

Да се изнасят битовите отпадъци от сечището извън горските територии на определените за това места.

12. Всички операции по подготвителните и основните работи да се извършват съгласно изискванията на Правилника за здравословни и безопасни условия на труд в горите и правилата за противопожарна безопасност в горите.

ЗАПОЗНАТ с технологичния план:/попълва се след издаването на разрешителното за сеч/
 Лицето по чл. 108, ал. 2 от ЗГ, на което е издадено разрешително за сеч №

/трите имена, подпис, дата -/

№ и дата на удостоверение за упражняване на лесовъдска практика:

И
ИИ
/и/
Дс
№
ле

С
Заличено на основание чл.2 от ЗЗЛД
..
и/
N
ли

ТЕХНОЛОГИЧЕН ПЛАН № 1

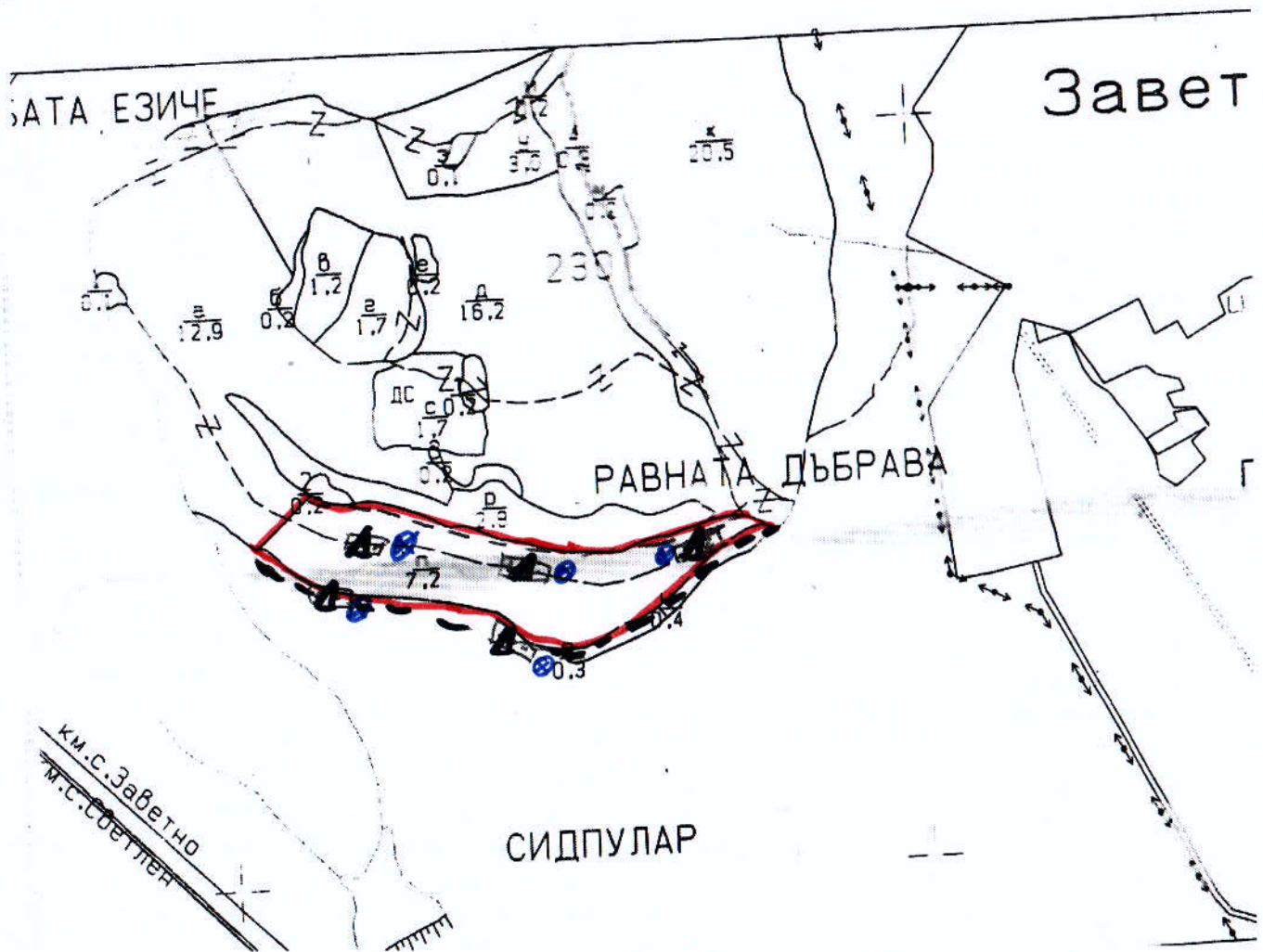
За добив на дървесина от отдел230..... подотделП.....

На ТП ДГС/ДЛС „Черни Лом“ гр. Попово *попълва се само за държавни гори*

Община Попово Землище с. Заветно

имот с (кадастрален идентификатор/КВС) №....., */попълва се само за недържавни гори/*

I. Схема за добива на дървесина от насаждението



Легенда:

±±±± проектирани коларски вр. извозни пътища

----- съществуващи извозни пътища

===== съществуващ автомобилен път

~~~~~ технологична просека

□ Граница на насаждението

»»»» проектирани тракторни вр. извозни пътища

▲▲▲ временен склад

xxxxxx трасе на въжена линия

==+== проектиран автомобилен път

⊙ място за ГЕМ и огледач

На схемата задължително се нанасят контурите на насаждението/имота, съществуващите и проектирани временни горски пътища, технологичните просеки, просеките за въжени линии, извозни пътища, временни складове както и връзката им със съществуващата автомобилна пътна мрежа.

## II. Характеристика на насаждението

1. Вид на сечта ..... **Постепенно котловинна** ..... / интензивност 30 %  
Втори вид сеч ..... / интензивност ..... %  
2. Площ на подотдела .. **7,2**.. ха    Размер на сечището..... **7,2**.... ха  
3. Състав по план/програма – **цр7, бл3** действителен **цр7, бл3**  
5. Запас на 1 ха: с клони **96** куб.м/ха , без клони **82** куб. м/ха.  
6. Среден наклон на терена **14** градуса.  
7. Очакван добив от маркираната дървесина **871** лежаща маса, куб.м.

| дърв. вид категория | ЦР | БЛ | МЖД |  | дърв. вид категория | ЦР  | БЛ | МЖД |  |  |         |
|---------------------|----|----|-----|--|---------------------|-----|----|-----|--|--|---------|
| едра                | 14 | 0  | 0   |  | дребна              | 0   | 0  | 0   |  |  | вършина |
| средна              | 40 | 2  | 0   |  | дърва               | 106 | 9  | 8   |  |  |         |

8. Наличие и характеристика на подраства преди сечта (състав, възраст, средна височина, % на покритие) .....
9. Средно извозно разстояние ... **50** м.....;
10. Други характеристики на насаждението (*токовица, сватбовица, надлесни дървета, сервитути, защитени територии, Natura 2000, защитени видове описани в доклада за гори с висока консервационна стойност, мъртва дървесина, вододайни зони, биологично разнообразие и др.*) **Район на сватбуване на благороден елен.**

## III. Технологични указания

1. Дървесината в насаждението да се добива при спазване на технологичната схема по т. I
2. Сечта ще се извършва с (моторен трион, ръчно, машини; кастренето на отсечените стъбла се извършва: в сечище, на временен склад) **БМВТ като кастренето да се извършва вътре в сечището.**
3. Извозът от сечището до временните складове ще се осъществява със **специализирана горска техника, приспособена или с каруци с животинска сила.**  
на (цели стъбла, дълги/къси секции, сортименти, чипс и др.; с влачене по терена, изцяло натоварени).....
- Препоръчвам работа на къси стъблени секции.**
4. Проектирани нови горски автомобилни пътища съгласно Наредба 5 за строителството в горските територии без промяна на предназначението им: дължина .....м. широчина .....м.
5. Изграждане и ремонт на временни извозни горски пътища:  
5.1 Тракторни – допустимо разстояние между тях .....м (не по-малко от 40 м), дължина .....м, широчина 4 м.  
5.2 Коларски - разстояние между тях.....м (не по-малко от 40 м), дължина .....м, широчина ... м
6. Просеки за въжени линии: ..... бр.  
допустимо разстояние между просеките ..... м., дължина ..... м., широчина ..... м.
7. Направа на технологични просеки .....бр.  
допустимо разстояние между тях .....м., дължина .....м., широчина ..... м.
8. Изграждане на нови временни складове (бр., площ в ха). **Складовете са стари налични от предходна сеч 5 бр.**
9. Мерки за опазване на оставащите на корен дървета, подраства, младиняка и почвата. **Да се спазва технологията на повалияне и работа в гората.** .....
10. Начини за почистване на сечището **Подреждане на отпадъците по хоризонталите.**
11. Други указания: **Да се спазват разпоредбите на ЗГ, Наредбата за сечите и др. поднормативни документи свързани с работата в горите.**  
Да се изнасят битовите отпадъци от сечището извън горските територии на определените за това места.
12. Всички операции по подготвителните и основните работи да се извършват съгласно изискванията на Правилника за здравословни и безопасни условия на труд в горите и правилата за противопожарна безопасност в горите.

**ЗАПОЗНАТ с технологичния план:** ...../попълва се след издаването на позволителното за сеч/  
Лицето по чл. 108, ал. 2 от ЗГ, на което е издадено позволително за сеч № .....

/ трите имена, подпис, дата - /

№ и дата на удостоверение за упражняване на лесовъдска практика: .....