

Изготвил:.....

Юсеин Бозев

/име, фамилия,/ подпис:.....

дата: 15.10.2016 г.,

№ и дата на удостоверението за упражняване на лесовъдска практика: № 3497/29.06.2011 г.

Одобрил:.....

име, фамилия,/ подпис: ИНЖ. Сес Караманова

дата: 15.10.2016 г.,

№ и дата на удостоверението за упражняване на лесовъдска практика: № 892/10.05.2012 г.

ТЕХНОЛОГИЧЕН ПЛАН № 1169

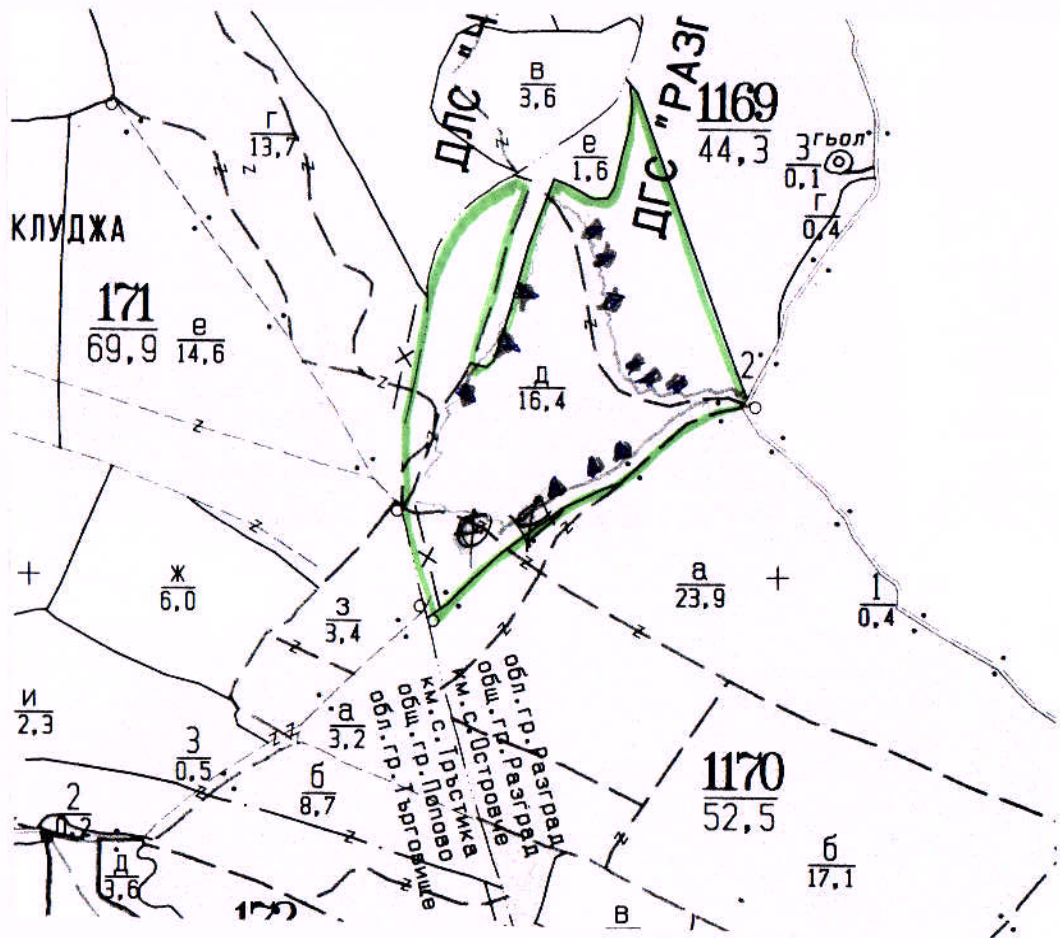
За добив на дървесина от отдел..... 1169подотдел..... 9.....

На ТП ДГС/ДДС..... /поглежда се само за държавни гори/





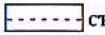




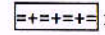


Община..... Лодиево.....; Землище..... а. Осигуряване общ. Измица

имот с (кадастрален идентификатор/КВС) №..... 100007....., /поглежда се само за недържавни гори/

I. Схема за добива на дървесина от насаждението



Легенда:

- | | |
|---|--|
|  депо за отпадъци |  място за зареждане ГСМ |
|  проектирани коларски вр. извозни пътища |  проектирани тракторни вр. извозни пътища |
|  съществуващи извозни пътища |  временен склад |
|  съществуващ автомобилен път |  трасе на въжена линия |
|  технологична просека |  проектиран автомобилен път |
|  |  |

На схемата задължително се нанасят контурите на насаждението/имота, съществуващите и проектирани временни горски пътища, технологичните просеки, просеките за въжени линии, извозни пътища, временни складове както и връзката им със съществуващата автомобилна пътна мрежа.

II. Характеристика на насаждението

4. Вид на сечта проверка / интензивност 100%
 5. Площ на подотдела 164 ха, Размер на сечището 16.4 ха
 6. Състав по план/програма 2009 3851, действителен 2009 3851 м.др.
 7. Запас на 1 ха: с клонове 211 куб.м/ха, без клонове 211 куб. м/ха.
 8. Среден наклон на терена 4 градуса.
 9. Очакван добив от маркираната дървесина 451 лежаща маса, куб.м.

дърв. вид категория	дърв. вид категория	дърв. вид категория	дърв. вид категория	дърв. вид категория	дърв. вид категория	дърв. вид категория	дърв. вид категория	дърв. вид категория	дърв. вид категория
едра	3	3							
средна	67	0							

8. Наличие и характеристика на подраста преди сечта (състав, възраст, средна височина, % на покритие)
30% 2009 3851 м.др. - 31. галн - 0.4, n = 0.15 м. покритие - 20%

9. Средно извозно разстояние 110;
 10. Други характеристики на насаждението (токовища, сватбовища, надлесни дървета, сервитути, защитени територии, Natura 2000, защитени видове описани в доклада за гори с висока консервационна стойност, мъртва дървесина, вододайни зони, биологично разнообразие и др.) **Територията на насаждението изцяло попада в териториалния обхват на Защитена зона „Островче“ BG0000173 за местообитания.**

Близост/ пресичане на водни течения при извоза на дървесина: Няма
 Наличие на ВКС / указания /: няма сечта
 За предотвратяване на ерозионни процеси, след приключване на сечта и извоза, по протежението на извозните пътища, да се разхвърлят дебел пласт от клонове и дървесни отпадъци след сечта. Остават в сила следните ограничения и препоръки след сечта и извоза на дървесина: да не се сечат и извозват немаркирани сухи и паднали дървета, с което се осигурява запазване на ключови елементи на биоразнообразието: мъртва дървесина и дървета с хралупи.

III. Технологични указания

- Дървесината в насаждението да се добива при спазване на технологичната схема по т. I
- Сечта ще се извършва с (моторен трион, ръчно, машини; кастренето на отсечените стъбла се извършва: в сечище, на временен склад) с бензиномоторен трион, кастренето на отсечените стъбла ще се извършва в сечището.
- Извозът от сечището до временните складове ще се осъществява с ръчно или специализиран трактор на секции и сортименти.
- Проектирани нови горски автомобилни пътища съгласно Наредба 5 за строителството в горските територии без промяна на предназначението им: дължина ...0.....м. ширина ...0.....м.
- Изграждане и ремонт на временни извозни горски пътища: не се предвиждат.
 - Тракторни – допустимо разстояние между тях0...м (не по-малко от 40 м), дължина ...0...м, ширина 4 м.
 - Коларски - разстояние между тях.....0...м (не по-малко от 40 м), дължина ..0...м, ширина ... м
- Просеки за въжени линии: ...0.... бр. допустимо разстояние между просеките м., дължина м., ширина м.
- Направа на технологични просеки ...0....бр. - не се предвиждат. допустимо разстояние между тях0.....м., дължинам., ширина0..... м.
- Изграждане на нови временни складове (бр., площ в ха) **За временни складове се предвиждат да се използват стари такива и свободни пространства в близост до извозните пътища. Изграждане на нови не се предвиждат.**
- Мерки за опазване на оставащите на корен дървета, подраста, младияка и почвата При извоза на дървесина да се опазват оставащите на корен дървета, като за целта с различни подръчни материали. Извозът да се осъществи по начин, който да нанася повреди във възобновени участъци и далече от правостоящи дървета.
- Начини за почистване на сечището Почистването на сечището от вършина, клонове и отпадъчна дървесина ще се осъществи чрез равномерно разхвърляне на същата по площта.
- Други указания: Да се спазват разпоредбите на ЗГ, Наредба № 8/05.08.2011г. за сечите в горите, Наредба № 8/11.05.2012г. за защита на горските територии от пожари, Наредба № 5/31.07.2014г за строителството в горските територии, без промяна на предназначението. Добитите сортименти да се извозват и рампират на определените места за складиране, върху подложки и на фигури, подходящи за приемане. Да се опазва околната среда, като битовите отпадъци от сечището се изнасят своевременно извън горските територии на определените за това места.
- Всички операции по подготвителните и основните работи да се извършват съгласно изискванията на Правилника за здравословни и безопасни условия на труд в горите и правилата за противопожарна безопасност в горите.

ЗАПОЗНАТ с технологичния план:/попълва се след издаването на разрешителното за сеч/
 Лицето по чл. 108, ал. 2 от ЗГ, на което е издадено разрешително за сеч №

 / трите имена, подпис, дата - /
 № и дата на удостоверение за упражняване на лесовъдска практика:

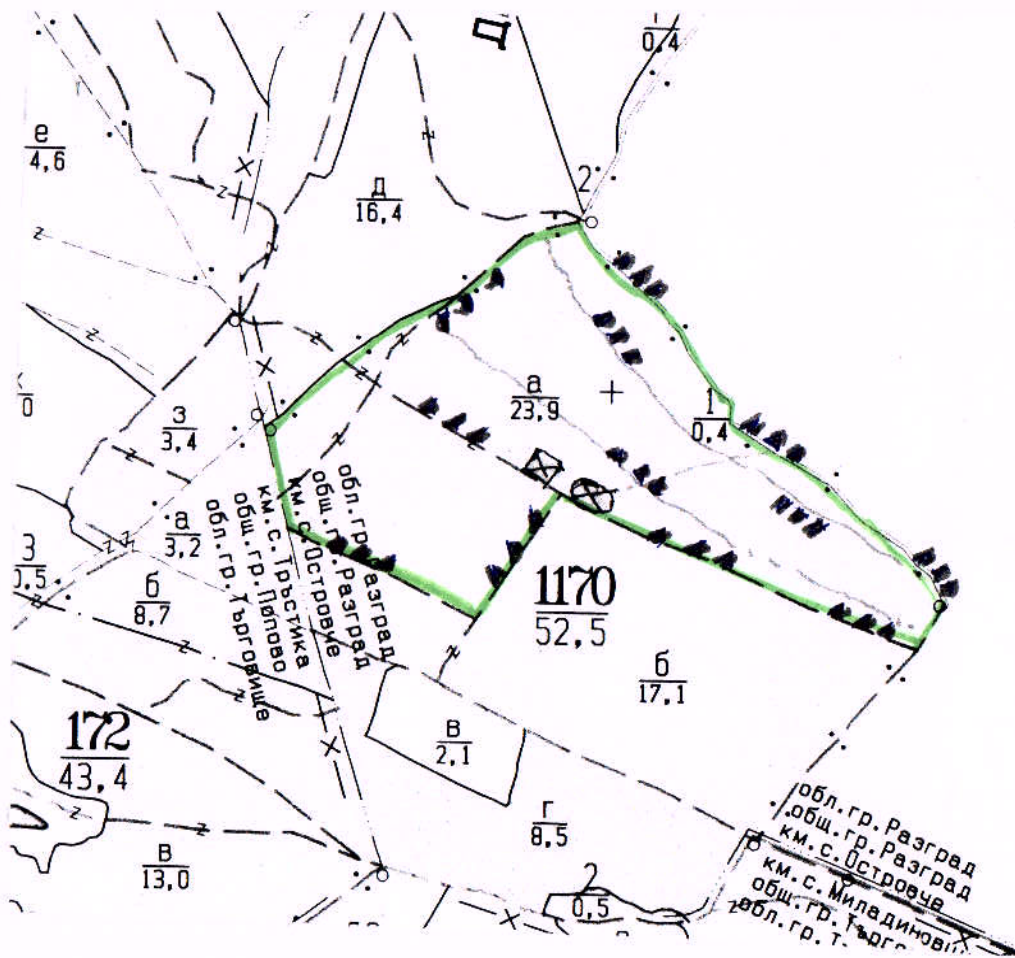
Изготвил:.....
 Юсеин Бозев
 /име, фамилия,/ подпис:.....
 дата: 15.10.2016 г.,
 № и дата на удостоверението за упражняване на
 лесовъдска практика: № 3497/29.06.2011 г.

Одобрил:.....
 име, фамилия,/ подпис:.....
 дата: 15.10.2016 г.,
 № и дата на удостоверението за упражняване на
 лесовъдска практика: №892/ 10.05.2012 г.










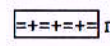


ТЕХНОЛОГИЧЕН ПЛАН № 1

За добив на дървесина от отдел 1170.....подотдел а
 На ТП ДГС/ДДС...../ползва се само за държавни гори/
 Община Ягнубо.....; Землище с Девево.....
 имот с (кадастрален идентификатор/КВС) № 100 002....., /ползва се само за недържавни гори/

I. Схема за добива на дървесина от насаждението



Легенда:

- | | | | |
|---|---|---|--|
|  | депо за отпадъци |  | място за зареждане ГСМ |
|  | проектирани коларски вр. извозни пътища |  | проектирани тракторни вр. извозни пътища |
|  | съществуващи извозни пътища |  | временен склад |
|  | съществуващ автомобилен път |  | трасе на въжена линия |
|  | технологична просека |  | проектиран автомобилен път |
|  | |  | |

На схемата задължително се нанасят контурите на насаждението/имота, съществуващите и проектирани временни горски пътища, технологичните просеки, просеките за въжени линии, извозни пътища, временни складове както и връзката им със съществуващата автомобилна пътна мрежа.

II. Характеристика на насаждението

4. Вид на сечта пробирка / интензивност 15%
 5. Площ на подотдела 33.9 ха / интензивност 15%
 6. Състав по план/програма 200 дрв. сечта в 13.9 ха
 7. Запас на 1 ха: с клони 260 куб.м/ха, без клони 200 куб.м/ха.
 8. Среден наклон на терена 3 градуса.
 9. Очакван добив от маркираната дървесина 90 лежаща маса, куб.м.

дърв. вид категория	г	др	ор	зсб	дърв. вид категория	г	др	ор	зсб
едра	45	13	13	0	дребна	15	1	0	0
средна	45	13	13	0	дърва	380	207	104	19

Handwritten notes: 200 дрв. сечта в 13.9 ха, 260 куб.м/ха, 200 куб.м/ха, 90, 12300, 18-0x, 10.85

8. Наличие и характеристика на подраства преди сечта (състав, възраст, средна височина, % на покритие): дърв. сечта в 13.9 ха, H=20cm, гол. 0.5, м.ср. 20%

9. Средно извозно разстояние 100;
 10. Други характеристики на насаждението (токовища, сватбовища, надлесни дървета, сервитути, защитени територии, Natura 2000, защитени видове описани в доклада за гори с висока консервационна стойност, мъртва дървесина, вододайни зони, биологично разнообразие и др.) **Територията на насаждението изцяло попада в териториалния обхват на Защитена зона „Островче“ BG0000173 за местообитания.**
 Близост/ пресичане на водни течения при извоза на дървесина: Няма
 Наличие на ВКС / указания /: няма
 За предотвратяване на ерозионни процеси, след приключване на сечта и извоза, по протежението на извозните пътища, да се разхвърлят дебел пласт от клони и дървесни отпадъци след сечта. Остават в сила следните ограничения и препоръки след сечта и извоза на дървесина: да не се секат и извозват немаркирани сухи и паднали дървета, с което се осигурява запазване на ключови елементи на биоразнообразието: мъртва дървесина и дървета с хралупи.

III. Технологични указания

- Дървесината в насаждението да се добива при спазване на технологичната схема по т. I
- Сечта ще се извършва с (моторен трион, ръчно, машини; кастренето на отсечените стъбла се извършва: в сечище, на временен склад) с бензиномоторен трион, кастренето на отсечените стъбла ще се извършва в сечището.
- Извозът от сечището до временните складове ще се осъществява с ръчно или специализиран трактор на секции и сортименти.
- Проектирани нови горски автомобилни пътища съгласно Наредба 5 за строителството в горските територии без промяна на предназначението им: дължина ...0...м. широчина ...0...м.
- Изграждане и ремонт на временни извозни горски пътища: не се предвиждат.
 - Тракторни - допустимо разстояние между тях0...м (не по-малко от 40 м), дължина ...0...м, широчина 4 м.
 - Коларски - разстояние между тях.....0...м (не по-малко от 40 м), дължина ..0...м, широчина ... м
- Просеки за въжени линии: ...0... бр. допустимо разстояние между просеките м., дължина м., широчина м.
- Направа на технологични просеки0...бр. - не се предвиждат. допустимо разстояние между тях0...м., дължинам., широчина0...м.
- Изграждане на нови временни складове (бр., площ в ха) **За временни складове се предвиждат да се използват стари такива и свободни пространства в близост до извозните пътища. Изграждане на нови не се предвиждат.**
- Мерки за опазване на оставащите на корен дървета, подраства, младияка и почвата При извоза на дървесина да се опазват оставащите на корен дървета, като за целта с различни подръчни материали. Извозът да се осъществява по начин, който да нанася повреди във възобновени участъци и далече от правостоящи дървета.
- Начини за почистване на сечището Почистиването на сечището от вършина, клони и отпадъчна дървесина ще се осъществи чрез равномерно разхвърляне на същата по площта.
- Други указания: Да се спазват разпоредбите на ЗГ, Наредба № 8/05.08.2011г. за сечите в горите, Наредба № 8/11.05.2012г. за защита на горските територии от пожари, Наредба № 5/31.07.2014г за строителството в горските територии, без промяна на предназначението. Добитите сортименти да се извозват и рампират на определените места за складиране, върху подложки и на фигури, подходящи за приемане. Да се опазва околната среда, като битовите отпадъци от сечището се изнасят своевременно извън горските територии на определените за това места.
- Всички операции по подготвителните и основните работи да се извършват съгласно изискванията на Правилника за здравословни и безопасни условия на труд в горите и правилата за противопожарна безопасност в горите.

ЗАПОЗНАТ с технологичния план:/попълва се след издаването на разрешителното за сеч/
 Лицето по чл. 108, ал. 2 от ЗГ, на което е издадено разрешително за сеч №

 / трите имена, подпис, дата - /
 № и дата на удостоверение за упражняване на лесовъдска практика:

Изготвил:.....
 Юсеин Бозев
 /име, фамилия,/ подпис.....
 дата:15.10.2016.г.,
 № и дата на удостоверение за упражняване на
 лесовъдска практика: № 3497/29.06.2011г.

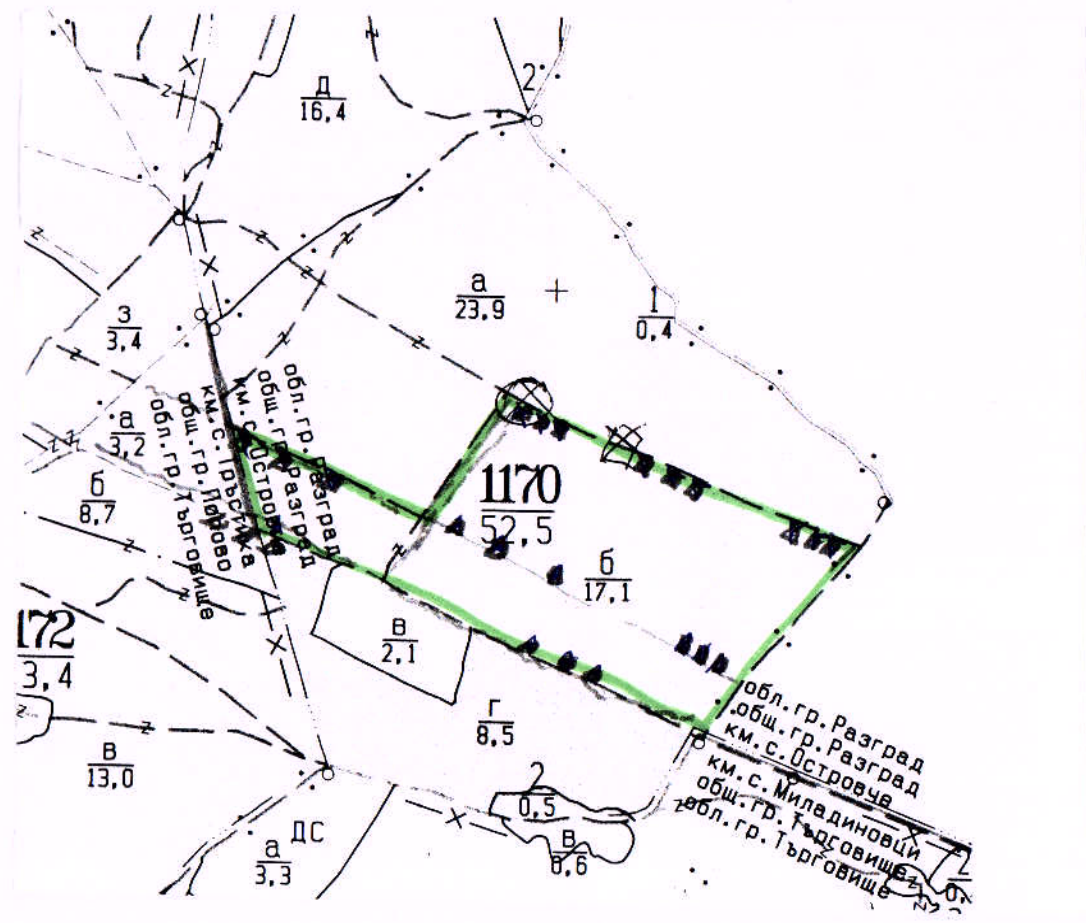
Одобрил:.....
 /име, фамилия,/ подпис: ИНЖ. Сил. Караджов
 дата: 15.10.2016.г.,
 № и дата на удостоверение за упражняване на
 лесовъдска практика: №892/ 10.05.2012г.



ТЕХНОЛОГИЧЕН ПЛАН № А

За добив на дървесина от отдел М170..... подотдел Б
 На ТП ДГС/ДДС..... /попълва се само за държавни гори/
 Община Остриво.....; Землище Островче; общ. Разград
 имот с (кадастрален идентификатор/КВС) № 100/17....., /попълва се само за недържавни гори/

I. Схема за добива на дървесина от насаждението



Легенда:

- | | |
|---|--|
| депо за отпадъци | място за зареждане ГСМ |
| проектирани коларски вр. извозни пътища | проектирани тракторни вр. извозни пътища |
| съществуващи извозни пътища | временен склад |
| съществуващ автомобилен път | трасе на въжена линия |
| технологична просека | проектиран автомобилен път |
| | |

На схемата задължително се нанасят контурите на насаждението/имота, съществуващите и проектирани временни горски пътища, технологичните просеки, просеките за въжени линии, извозни пътища, временни складове както и връзката им със съществуващата автомобилна пътна мрежа.

II. Характеристика на насаждението

4. Вид на сечта пробирка / интензивност 15%
 Втори вид сеч / интензивност%
 5. Площ на подотдела 11.5 ха. Размер на сечището 17 ха.
 6. Състав по план/програма 2005 окт. сел. зб действителен 2005 окт. сел. зб
 5. Запас на 1 ха: с клони 200 куб. м/ха, без клони 200 куб. м/ха.
 6. Среден наклон на терена градуса.
 7. Очакван добив от маркираната дървесина 863 лежаща маса, куб.м.

дърв. вид категория	2005 окт	ср	ср	ср	дърв. вид категория	2005 окт	ср	ср	ср	ср	ср
едра	12	11	17	8	дребна	1	1	1	1	1	1
средна	30	21	8	2	дърва	323	137	225	10	1	1

8. Наличие и характеристика на подрастта преди сечта (състав, възраст, средна височина, % на покритие)
2005 окт. сел. зб 7-8 маса 0.5 м. ден покр 20%

9. Средно извозно разстояние 1.000;

10. Други характеристики на насаждението (токовища, сватбовища, надлесни дървета, сервитути, защитени територии, Natura 2000, защитени видове описани в доклада за гори с висока консервационна стойност, мъртва дървесина, вододайни зони, биологично разнообразие и др.) **Територията на насаждението изцяло попада в териториалния обхват на Защитена зона „Островче“ BG0000173 за местообитания.**

Близост/ пресичане на водни течения при извоза на дървесина: Няма

Наличие на ВКС / указания /: Няма сечта

За предотвратяване на ерозионни процеси, след приключване на сечта и извоза, по протежението на извозните пътища, да се разхвърлят дебел пласт от клони и дървесни отпадъци след сечта.

Остават в сила следните ограничения и препоръки след сечта и извоза на дървесина: да не се сечат и извозват немаркирани сухи и паднали дървета, с което се осигурява запазване на ключови елементи на биоразнообразието: мъртва дървесина и дървета с хралупи.

III. Технологични указания

- Дървесината в насаждението да се добива при спазване на технологичната схема по т. I
- Сечта ще се извършва с (моторен трион, ръчно, машини; кастренето на отсечените стъбла се извършва: в сечище, на временен склад) с бензиномоторен трион, кастренето на отсечените стъбла ще се извършва в сечището.
- Извозът от сечището до временните складове ще се осъществява с ръчно или специализиран трактор на секции и сортименти.
- Проектирани нови горски автомобилни пътища съгласно Наредба 5 за строителството в горските територии без промяна на предназначението им: дължина ...0.....м. широчина ...0.....м.
- Изграждане и ремонт на временни извозни горски пътища: не се предвиждат.
 - Тракторни - допустимо разстояние между тях0.....м (не по-малко от 40 м), дължина ...0.....м, широчина 4 м.
 - Коларски - разстояние между тях.....0.....м (не по-малко от 40 м), дължина ..0.....м, широчина ... м
- Просеки за въжени линии: ...0.... бр.
допустимо разстояние между просеките м., дължина м., широчина м.
- Направа на технологични просеки ...0....бр. - не се предвиждат.
допустимо разстояние между тях0.....м., дължинам., широчина0..... м.
- Изграждане на нови временни складове (бр., площ в ха) **За временни складове се предвиждат да се използват стари такива и свободни пространства в близост до извозните пътища. Изграждане на нови не се предвиждат.**
- Мерки за опазване на оставащите на корен дървета, подрастта, младияка и почвата При извоза на дървесина да се опазват оставащите на корен дървета, като за целта с различни подръчни материали. Извозът да се осъществи по начин, който да нанася повреди във възобновени участъци и далече от правостоящи дървета.
- Начини за почистване на сечището Почистването на сечището от вършина, клони и отпадъчна дървесина ще се осъществи чрез равномерно разхвърляне на същата по площта.
- Други указания: Да се спазват разпоредбите на ЗГ, Наредба № 8/05.08.2011г. за сечите в горите, Наредба № 8/11.05.2012г. за защита на горските територии от пожари, Наредба № 5/31.07.2014г за строителството в горските територии, без промяна на предназначението. Добитите сортименти да се извозват и рампират на определените места за складиране, върху подложки и на фигури, подходящи за приемане. Да се опазва околната среда, като битовите отпадъци от сечището се изнасят своевременно извън горските територии на определените за това места.
- Всички операции по подготвителните и основните работи да се извършват съгласно изискванията на Правилника за здравословни и безопасни условия на труд в горите и правилата за прогивопожарна безопасност в горите.

ЗАПОЗНАТ с технологичния план:/попълва се след издаването на позволителното за сеч/
 Лицето по чл. 108, ал. 2 от ЗГ, на което е издадено позволително за сеч №

/ трите имена, подпис, дата - /

№ и дата на удостоверение за упражняване на лесовъдска практика: