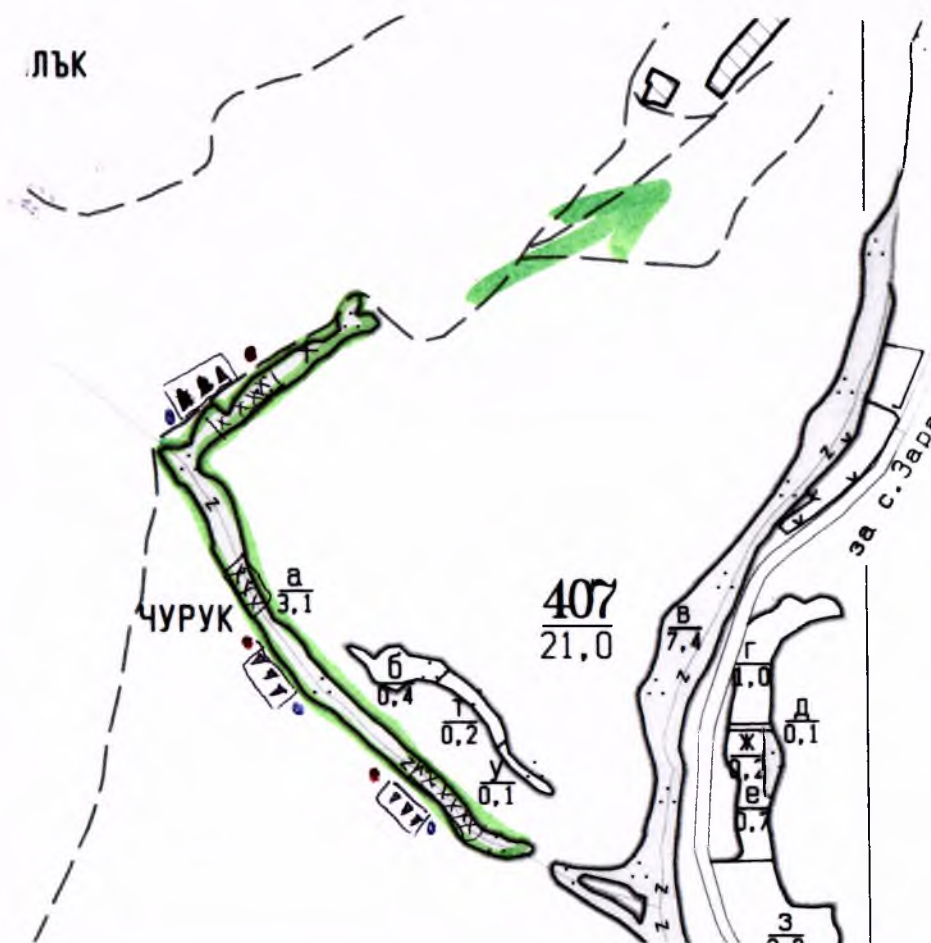


Налице са положени подписи, които са заличени, съгласно Общия регламент за защита на личните данни (Регламент (ЕС) 2016/679)

ТЕХНОЛОГИЧЕН ПЛАН № 4

За добив на дървесина от отдел 407 подотдел а
 На ТП ДС/ДС Липи коли пр. Невтев /попълва се само за държавни гори/
 Община Попово , Землище Зараево ;
 имот с (кадастрален идентификатор/КВС) № 3.0332.38.274 /попълва се само за недържавни гори/
I. Схема за добива на дървесина от насаждението



Легенда:

±±±±± проектирани коларски вр. извозни пътища

----- съществуващи извозни пътища

===== съществуващ автомобилен път

LLLLLLL технологична просека

● ГСИ

На схемата задължително се нанасят контурите на насаждението/имота, съществуващите и проектирани временни горски пътища, технологичните просеки, просеките за въжени линии, извозни пътища, временни складове както и връзката им със съществуващата автомобилна пътна мрежа.

==== проекирани тракторни вр. извозни пътища

▲▲▲▲ временен склад

XXXXXX трасе на въжена линия

==+==+== проектиран автомобилен път

→ Връзка с автомобилна мрежа

II. Характеристики на насаждението

1. Вид на сечта чолна / интензивност 100 %
 Втори вид сеч изсичане на храсти / интензивност 100 %
2. Площ на подотдела 3,1 ха Размер на сечището 3,1 ха
3. Състав по план/програма АК-10, МР, ДВР, ГП, действителен АК-10, МР, ДВР, ГП - еднотипен
5. Запас на 1 ха: с клони 84 куб.м/ха, без клони 80 куб.м/ха
6. Среден наклон на терена 10 градуса.
7. Очакван добив от маркираната дървесина 244 лежаща маса, куб.м.

дърв. вид категория	АК					дърв. вид категория	АК					АК	
едра	39					дребна	0					вър-	45
средна	70					дърва	127					шина	

8. Наличие и характеристика на подраства преди сечта (състав, възраст, средна височина, % на покритие) нема
9. Средно извозно разстояние 204
10. Други характеристики на насаждението (токовица, сватбовица, надлесни дървета, сервитути, защитени територии, Натура 2000, защитени видове описани в доклада за гори с висока консервационна стойност, мъртва дървесина, додоайни зони, биологично разнообразие, и др.)

Насаждението е изобилно. Натура 2000. Не попада в токовица и сватбовица.

III. Технологични указания

1. Дървесината в насаждението да се добива при спазване на технологичната схема по т.1
2. Сечта ще се извършва с (моторен трион, ръчно, машини; кастренето на отсечените стъбла се извършва в сечище, на временен склад) БНТ, като разположенето им се извърши в сечище или временен склад
3. Извозът от сечището до временните складове ще се осъществява с специализирана или малка содова горска техника или няколко става на (цели стъбла, дълги/къси секции, сортименти, чипс и др.; с влачене по терена, изцяло натоварени) или вагони или други специални секции
4. Проектирани нови горски автомобилни пътища съгласно Наредба 5 за строителството в горските територии без промяна на предназначението им: дължина м, широчина м.
5. Изграждане и ремонт на временни извозни горски пътища:
- 5.1 Тракторни - допустимо разстояние между тях М (не по-малко от 40 м), дължина М, широчина 4 м.
- 5.2 Коларски - разстояние между тях М (не по-малко от 40 м), дължина М, широчина М
6. Просеки за въжени линии: бр.
 допустимо разстояние между просеките М., дължина М., широчина М.
7. Направа на технологични просеки бр.
 допустимо разстояние между тях М., дължина М., широчина М.
8. Изграждане на нови временни складове (бр., площ в ха)
9. Мерки за опазване на оставащите на корен дървета, подраства, младиняка и почвата дървета от орех и долски бряст остават на корен и се правят при това
10. Начини за почистване на сечището отпадъците се подреждат на вагони по хоризонтал
11. Други указания: да се прави подготовка при въвеждане брекве-ха се правят вагони и преминават вагони при извоза
- Да се изнасят битовите отпадъци от сечището извън горските територии на определените за това места.
12. Всички операции по подготвителните и основните работи да се извършват съгласно изискванията на Правилника за здравословни и безопасни условия на труд в горите и правилата за противопожарна безопасност в горите.

ЗАПОЗНАТ с технологичния план: /попълва се след издаването на разрешителното за сеч/

Лицето по чл. 108, ал.2 от ЗГ, на което е издадено разрешителното за сеч №

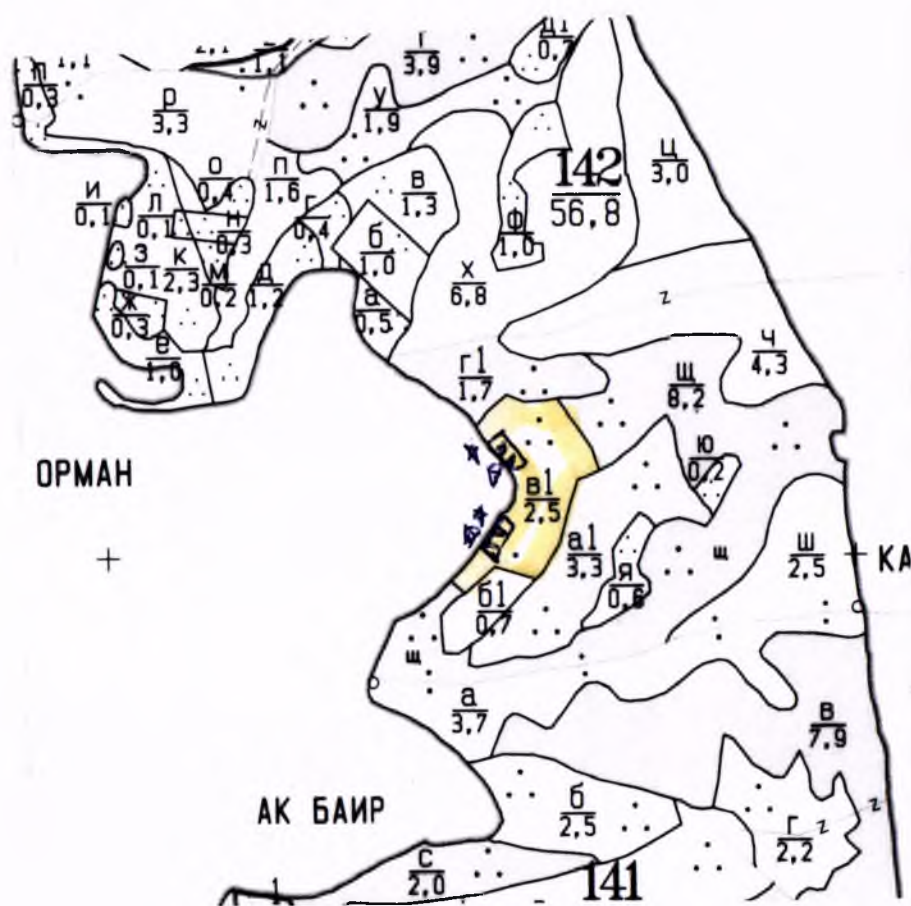
/трите имена, подпис, дата /

№ и дата на удостоверението за упражняване на лесовъдска практика:

Налице са положени подписи, които са заличени, съгласно Общия регламент за защита на личните данни (Регламент (ЕС) 2016/679)

ТЕХНОЛОГИЧЕН ПЛАН № 1

За добив на дървесина от отдел..... 142..... подотдел..... В-1.....
 На ТП ДГС/ДЛС..... /потъква се само за държавни гори/
 Община Попово.....; Землище с. САДИНА.....;
 имот с (кадастрален идентификатор/КВС) №. 68067:02:314....., /потъква се само за недържавни гори/
I. Схема за добива на дървесина от насаждението



Легенда:

проектирани коларски вр. извозни пътища	проектирани тракторни вр. извозни пътища
съществуващи извозни пътища	временен склад
съществуващ автомобилен път	трасе на въжена линия
технологична просека	проектиран автомобилен път
ГСМ	М. ЗА ОТПАДАЦИ

На схемата задължително се нанасят контурите на насаждението/имота, съществуващите и проектирани временни горски пътища, технологичните просеки, просеките за въжени линии, извозни пътища, временни складове както и връзката им със съществуващата автомобилна пътна мрежа.

II. Характеристика на насаждението

1. Вид на сечта ПРОРЕЖДАНЕ С ГОЛА ЗА АКАШИЯТА / интензивност%
 Втори вид сеч / интензивност%
 2. Площ на подотдела 2,5 ха Размер на сечището 2,5 ха
 3. Състав по план/програма ПЛОЩ 9: АС 1, действителен.....
 5. Запас на 1 ха: с клони 132 куб.м/ха, без клони 111 куб. м/ха.
 6. Среден наклон на терена 9 градуса.
 7. Очакван добив от маркираната дървесина 85 лежаща маса, куб.м.

дърв. вид категория	дърв. вид категория				дърв. вид категория						вършина
	АК	ГЛВ	-		АК	ПЛОЩ	ГЛВ	МНД	КТОР		
едра	6	1			-	-	-	-	-		14
средна	3	-			66	5	2	2	1		

8. Наличие и характеристика на подраства преди сечта (състав, възраст, средна височина, % на покритие) НЯМА..... НАЛИЧИЕ НА ПОДРАСТ.....

9. Средно извозно разстояние 100 м;

10. Други характеристики на насаждението (токовица, сватбовица, надлесни дървета, сервитути, защитени територии, Natura 2000, защитени видове описани в доклада за гори с висока консервационна стойност, мъртва дървесина, вододайни зони, биологично разнообразие и др.)

НЕ ПОПАДА В НАТУРА 2000; НЕ Е ЗАЩИТЕНА ЗОНА; НЯМА СВАТБОВИЦА И ТОКОВИЦА

III. Технологични указания

- Дървесината в насаждението да се добива при спазване на технологичната схема по т. I
- Сечта ще се извършва с (моторен трион, ръчно, машини; кастренето на отсечените стъбла се извършва: в сечище, на временен склад) С МОТОРЕН ТРИОН И КАСТРЕНЕ В СЕЧИЩЕТО
- Извозът от сечището до временните складове ще се осъществява с НА ЦЕЛИ СЪБЛА И СЕКЦИИ С СГТ С МАЧЕНЕ И ИЦЯЛО НАТОВАРЕНИ на (цели стъбла, дълги/къси секции, сортименти, чипс и др.; с влачене по терена, изцяло натоварени)
- Проектирани нови горски автомобилни пътища съгласно Наредба 5 за строителството в горските територии без промяна на предназначението им: дължинам. широчинам.
- Изграждане и ремонт на временни извозни горски пътища:
 - Тракторни – допустимо разстояние между тяхм (не по-малко от 40 м), дължинам, широчина 4 м.
 - Коларски - разстояние между тях.....м (не по-малко от 40 м), дължинам, широчина ... м
- Просеки за въжени линии: бр.
допустимо разстояние между просеките м., дължина м., широчина м.
- Направа на технологични просекибр.
допустимо разстояние между тяхм., дължина м., широчина м.
- Изграждане на нови временни складове (бр., площ в ха) 2 бр. - 0,2 ха
- Мерки за опазване на оставащите на корен дървета, подраства, младияка и почвата ИЗВОЗ НА ДЪРВЕСИНАТА ПО ИЗВОЗНИ ПЪТИЩА
- Начини за почистване на сечището
- Други указания: ДА СЕ СПАЗВАТ ИЗИСКВАНИЯТА ОТ НАРЕДБАТА ЗА СЕЧИТЕ, БЕЗОПАСНОСТ НА ТРУДА И СЕРТИФИКАЦИЯТА
Да се изнасят битовите отпадъци от сечището извън горските територии на определените за това места.
- Всички операции по подготвителните и основните работи да се извършват съгласно изискванията на Правилника за здравословни и безопасни условия на труд в горите и правилата за противопожарна безопасност в горите.

ЗАПОЗНАТ с технологичния план:/попълва се след издаването на разрешителното за сеч/
 Лицето по чл. 108, ал. 2 от ЗГ, на което е издадено разрешително за сеч №

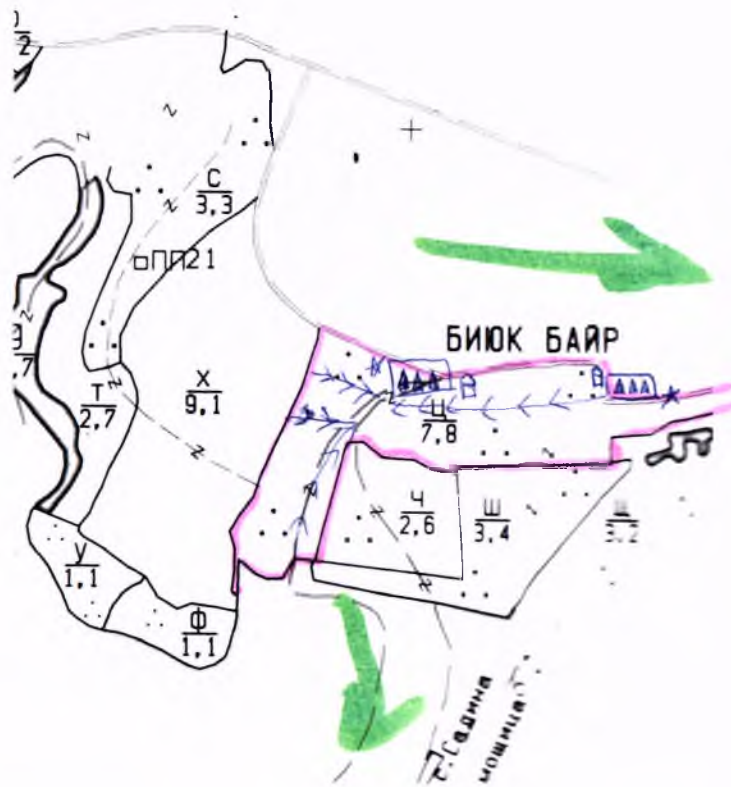
/ грите имена, подпис, дата - /

№ и дата на удостоверение за упражняване на лесовъдска практика:

Налице са положени подписи, които са заличени, съгласно Общия регламент за защита на личните данни (Регламент (ЕС) 2016/679)

ТЕХНОЛОГИЧЕН ПЛАН № 4

За добив на дървесина от отдел
 На ТП ДГС/ДЛС "Сърпки Лом" гр. Поморие /попълва се само за държавни гори/
 Община "Попово", Землище "САРИНА" ;
 имот с (кадастрален идентификатор/КВС) № 65067.40.570 /попълва се само за недържавни гори/
I. Схема за добива на дървесина от насаждението 65067.40.573.
 65067.40.574.



Легенда:

++++ проектирани коларски вр. извозни пътища

----- съществуващи извозни пътища

===== съществуващ автомобилен път

LLLLLLLL технологична просека

□ A-место за отпадоци

→→→ проектирани тракторни вр. извозни пътища

▲▲▲ временен склад

XXXXXX трасе на въжена линия

+=+=+ проектиран автомобилен път

□ * място за зареждане с РСМ

→ връзка с автобио
 телна мрежа

На схемата задължително се нанасят контурите на насаждението/имота, съществуващите и проектирани временни горски пътища, технологичните просеки, просеките за въжени линии, извозни пътища, временни складове както и връзката им със съществуващата автомобилна пътна мрежа.

II. Характеристики на насаждението

1. Вид на сечта продирка / интензивност 25 %
 Втори вид сеч / интензивност %
2. Площ на подотдела 7.8 ха Размер на сечището 7.8 ха
3. Състав по план/програма 2.5-10, клон, действителен 2.5-10
5. Запас на 1 ха: с клони 404 куб.м/ха, без клони 333 куб.м/ха
6. Среден наклон на терена 11 градуса.
7. Очакван добив от маркираната дървесина 318 лежаща маса, куб.м.

дърв.вид категория	2.5				дърв.вид категория	2.5				2.5	
едра	38				дребна	3				вър-	53
средна	121				дърва	156				шина	

8. Наличие и характеристика на подраства преди сечта (състав, възраст, средна височина, % на покритие) 18.12

9. Средно извозно разстояние 550 м

10. Други характеристики на насаждението (токовища, сватбовища, надлесни дървета, сервитути, защитени територии, Natura 2000, защитени видове описани в доклада за гори с висока консервационна стойност, мъртва дървесина, водопадини зони, биологично разнообразие и др.)

Насаждението е понася в Natura 2000. Не понася в токовища и сватбовища.

III. Технологични указания

1. Дървесината в насаждението да се добива при спазване на технологичната схема по т. I
2. Сечта ще се извършва с (моторен трион, ръчно, машини; кастренето на отсечени стъбла се извършва в сечище, на временен склад) булт, кастренето на стъблата ще се извърши на сечище или временен склад.
3. Извозът от сечището до временните складове ще се осъществява с спеди или ранди или при сподобна горска техника или животно сила на (цели стъбла, дълги къси секции, сортименти, чипс и др.; с влачене по терена, изцяло натоварени) наварени щъбло или дъбли и къси с въдени секции.

4. Проектирани нови горски автомобилни пътища съгласно Наредба 5 за строителството в горските територии без промяна на предназначението им: дължина м. широчина м.

5. Изграждане и ремонт на временни извозни горски пътища:

5.1 Тракторни - допустимо разстояние между тях 50 м (не по-малко от 40 м), дължина 850 м. широчина 4 м.

5.2 Коларски - разстояние между тях м (не по-малко от 40 м), дължина м, широчина м

6. Просеки за въжени линии: бр.

допустимо разстояние между просеките м., дължина м., широчина м.

7. Направа на технологични просеки бр.

допустимо разстояние между тях м., дължина м., широчина м.

8. Изграждане на нови временни складове (бр., площ в ха)

9. Мерки за опазване на оставащите на корен дървета, подраства, младияка и почвата

10. Начини за почистване на сечището различното разпръскане на въжени

11. Други указания: да се направи почвата при фиксирано време да се правят щъби и протрипе щъби

Да се изнасят битовите отпадъци от сечището извън горските територии на определените за това места.

12. Всички операции по подготвителните и основните работи да се извършват съгласно изискванията на Правилника за здравословни и безопасни условия на труд в горите и правилата за противопожарна безопасност в горите.

ЗАПОЗНАТ с технологичния план: /попълва се след издаването на позволителното за сеч/

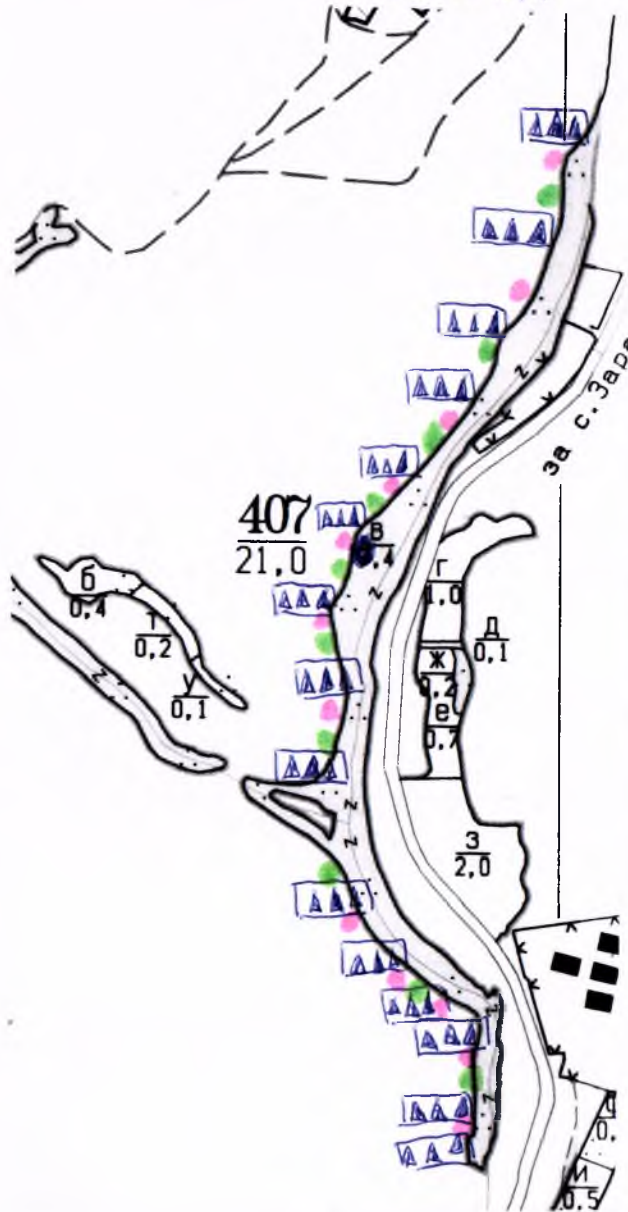
Лицето по чл. 108, ал.2 от ЗГ, на което е издадено позволителното за сеч №

/трите имена, подпис, дата/

№ и дата на удостоверение за упражняване на лесовъдска практика:

ТЕХНОЛОГИЧЕН ПЛАН № *A*

За добив на дървесина от отдел *407* подотдел *б*
 На ТП ДПС/ДПС *Терит. Ком. гр. Панагюрица* /попълва се само за държавни гори/
 Община *Панагюрица*; Землище *Заровица*;
 имот с (кадастрален идентификатор/КВС) № *30332.51.412-* /попълва се само за недържавни гори/
I. Схема за добива на дървесина от насаждението *30332.51.414*



Легенда:

±±±±± проектирани коларски вр. извозни пътища

- - - - - съществуващи извозни пътища

===== съществуващ автомобилен път

AAAAAAA технологична просека

○ замяната пробег пошу от 18ка

*** проектирани тракторни вр. извозни пътища

▲▲▲ временен склад

XXXXXX трасе на въжена линия

==+==+== проектиран автомобилен път

○ ГСМ ● място за отагъзич

На схемата задължително се нанасят контурите на насаждението/имота, съществуващите и проектирани временни горски пътища, технологичните просеки, просеките за въжени линии, извозни пътища, временни складове както и връзката им със съществуващата автомобилна пътна мрежа.

II. Характеристики на насаждението

1. Вид на сечта 101A / интензивност 100 %
 Втори вид сеч / интензивност %
2. Площ на подотдела 7.4 ха Размер на сечището 7.4 ха
3. Състав по план/програма Ак-10, Бвр, ПР, Ам, Л, др, др действителен Ак-10, Бвр, ПР, Ам, Л, др, др, др - единично
5. Запас на 1 ха: с клони 108 куб.м/ха, без клони 103 куб.м/ха
6. Среден наклон на терена 10 градуса.
7. Очакван добив от маркираната дървесина 1 053 лежаща маса, куб.м.

дърв. вид категория	Ак				дърв. вид категория	Ак				Ак	
едра	<u>27</u>				дребна	<u>0</u>				вър-	<u>196</u>
средна	<u>63</u>				дърва	<u>963</u>				шина	

8. Наличие и характеристика на подраства преди сечта (състав, възраст, средна височина, % на покритие) Няма

9. Средно извозно разстояние 30м

10. Други характеристики на насаждението (токовища, сватбовища, надлесни дървета, сервитути, защитени територии, Natura 2000, защитени видове описани в доклада за гори с висока консервационна стойност, мъртва дървесина, водооградни зони, биологично разнообразие и др.)

Насаждението е мъртъв Natura 2000. Не попада в токовища, сватбовища.

III. Технологични указания

1. Дървесината в насаждението да се добива при спазване на технологичната схема по т.1
2. Сечта ще се извършва с (моторен трион, ръчно, машини; кастренето на отсечените стъбла се извършва в сечище, на временен склад) БМТ като разкраването ще се извърши в сечище или временен склад.
3. Извозът от сечището до временните складове ще се осъществява с специализирани или приспособени горски машини или нивелниора или кастренци. на (цели стъбла, дълги/къси секции, сортименти, чипс и др.; с влачене по терена, изцяло натоварени) Уцело или по две или дълги секции или сучи.
4. Проектирани нови горски автомобилни пътища съгласно Наредба 5 за строителството в горските територии без промяна на предназначението им: дължина м. широчина м.
5. Изграждане и ремонт на временни извозни горски пътища:
- 5.1 Тракторни - допустимо разстояние между тях М (не по-малко от 40 м), дължина М. широчина 4 м.
- 5.2 Коларски - разстояние между тях М (не по-малко от 40 м), дължина М, широчина М
6. Просеки за въжени линии: бр.
 допустимо разстояние между просеките м., дължина м., широчина м.
7. Направа на технологични просеки бр.
 допустимо разстояние между тях м., дължина м., широчина м.
8. Изграждане на нови временни складове (бр., площ в ха)
9. Мерки за опазване на оставащите на корен дървета, подраства, младиняка и почвата Дървета от орех остават на корен.
10. Начини за почистване на сечището Отпадъците се нареждат на ширини по хоризонтално
11. Други указания: Да се пази парвата при извоза на времето да се правят за всяка извозна партия ширини при извозване.
 Да се изнасят битовите отпадъци от сечището извън горските територии на определените за това места.
12. Всички операции по подготвителните и основните работи да се извършват съгласно изискванията на Правилника за здравословни и безопасни условия на труд в горите и правилата за противопожарна безопасност в горите.

ЗАПОЗНАТ с технологичния план: /попълва се след издаването на разрешителното за сеч/
 Лицето по чл. 108, ал.2 от ЗГ, на което е издадено разрешителното за сеч №

/трите имена, подпис, дата/

№ и дата на удостоверение за упражняване на лесоустроителска практика:

Налице са положени подписи, които са заличени, съгласно Общия регламент за защита на личните данни (Регламент (ЕС) 2016/679)

ТЕХНОЛОГИЧЕН ПЛАН № 4

За добив на дървесина от отдел 134 подотдел У
 На ТП ДГС/ДЛС Терци. лес № 20. Попово /попълва се само за държавни гори/
 Община Попово , Землище Селци ;
 имот с (кадастрален идентификатор/КВС) № 65067.65.647 /попълва се само за недържавни гори/
I. Схема за добива на дървесина от насаждението



— автомобилна връзка
 → посока във автомобилна връзка

Легенда:

- | | |
|---|---|
| ±±±±± проектирани коларски вр. извозни пътища | *-*-*-*- проектирани тракторни вр. извозни пътища |
| - - - - - съществуващи извозни пътища | ▲ ▲ ▲ временен склад |
| = = = = = съществуващ автомобилен път | XXXXXX трасе на въжена линия |
| LLLLLLL технологична просека | = + + + = проектиран автомобилен път |
| ///4 пробна площ | □ място за ГСМ и отпадъци |

На схемата задължително се нанасят контурите на насаждението/имота, съществуващите и проектирани временни горски пътища, технологичните просеки, просеките за въжени линии, извозни пътища, временни складове както и връзката им със съществуващата автомобилна пътна мрежа.

II. Характеристики на насаждението

- Вид на сечта ГОЛА / интензивност 100 %
 Втори вид сеч изсичане на краст / интензивност 100 %
- Площ на подотдела 4,1 ха Размер на сечището 4,1 ха
- Състав по план/програма АК-8; ДР-1; КЛ-1; УР-1; ДР-1 действителен АК-8; ДР-1; КЛ-1; УР-1; ДР-1; ГЛ-1
- Запас на 1 ха: с клони 65 куб.м/ха, без клони 65 куб.м/ха
- Среден наклон на терена 18 градуса.
- Очакван добив от маркираната дървесина 154 лежаща маса, куб.м.

дърв.вид категория	АК				дърв.вид категория	АК					АК	
едра	13				дребна	4					вър-	26
средна	33				дърва	94					шина	

- Наличие и характеристика на подраства преди сечта (състав, възраст, средна височина, % на покритие) 154

- Средно извозно разстояние 350 м

- Други характеристики на насаждението (токовица, сватбовица, надлесни дървета, сервитути, защитени територии, Натура 2000, защитени видове описани в доклада за гори с висока консервационна стойност, мъртва дървесина, водоопадна зона, биологично разнообразие и др.)

Насаждението е извън Натура 2000. Не попада в токовица и сватбовица.

III. Технологични указания

- Дървесината в насаждението да се добива при спазване на технологичната схема по т.1
- Сечта ще се извършва с (моторен трион, ръчно, машини; кастренето на отсечените стъбла се извършва в сечище, на временен склад) БМТ, като разкратването ще се извърши в сечище или временен склад.
- Извозът от сечището до временните складове ще се осъществява с механизирана или приспособена борва (книша или жбовална ГЛГ) (на цели стъбла, дълги/къси секции, сортименти, чипс и др.; с влачене по терена, изцяло натоварени) Насобавят извоза или вале или дълги стъблени секции.
- Проектирани нови горски автомобилни пътища съгласно Наредба 5 за строителството в горските територии без промяна на предназначението им: дължина м. широчина м.
- Изграждане и ремонт на временни извозни горски пътища:
 - Тракторни - допустимо разстояние между тях м (не по-малко от 40 м), дължина м. широчина 4 м.
 - Коларски - разстояние между тях м (не по-малко от 40 м), дължина м, широчина м
- Просеки за въжени линии: бр.
 допустимо разстояние между просеките м., дължина м., широчина м.
- Направа на технологични просеки бр.
 допустимо разстояние между тях м., дължина м., широчина м.
- Изграждане на нови временни складове (бр., площ в ха)
- Мерки за опазване на оставащите на корен дървета, подраства, младияка и почвата Да се пази дърветата, брех, вале и чер.
- Начини за почистване на сечището отпадъците се събират и извозят по хоризонтално
- Други указания: Да се пази почвата при извоза на брех.
Да се правят вади и предназначаващи при вале.
- Всички операции по подготвителните и основните работи да се извършват съгласно изискванията на Правилника за здравословни и безопасни условия на труд в горите и правилата за противопожарна безопасност в горите.

ЗАПОЗНАТ с технологичния план: /попълва се след издаването на разрешителното за сеч/
 Лицето по чл. 108, ал.2 от ЗГ, на което е издадено разрешителното за сеч №

/трите имена, подпис, дата/

№ и дата на удостоверение за упражняване на лесовъдска практика: